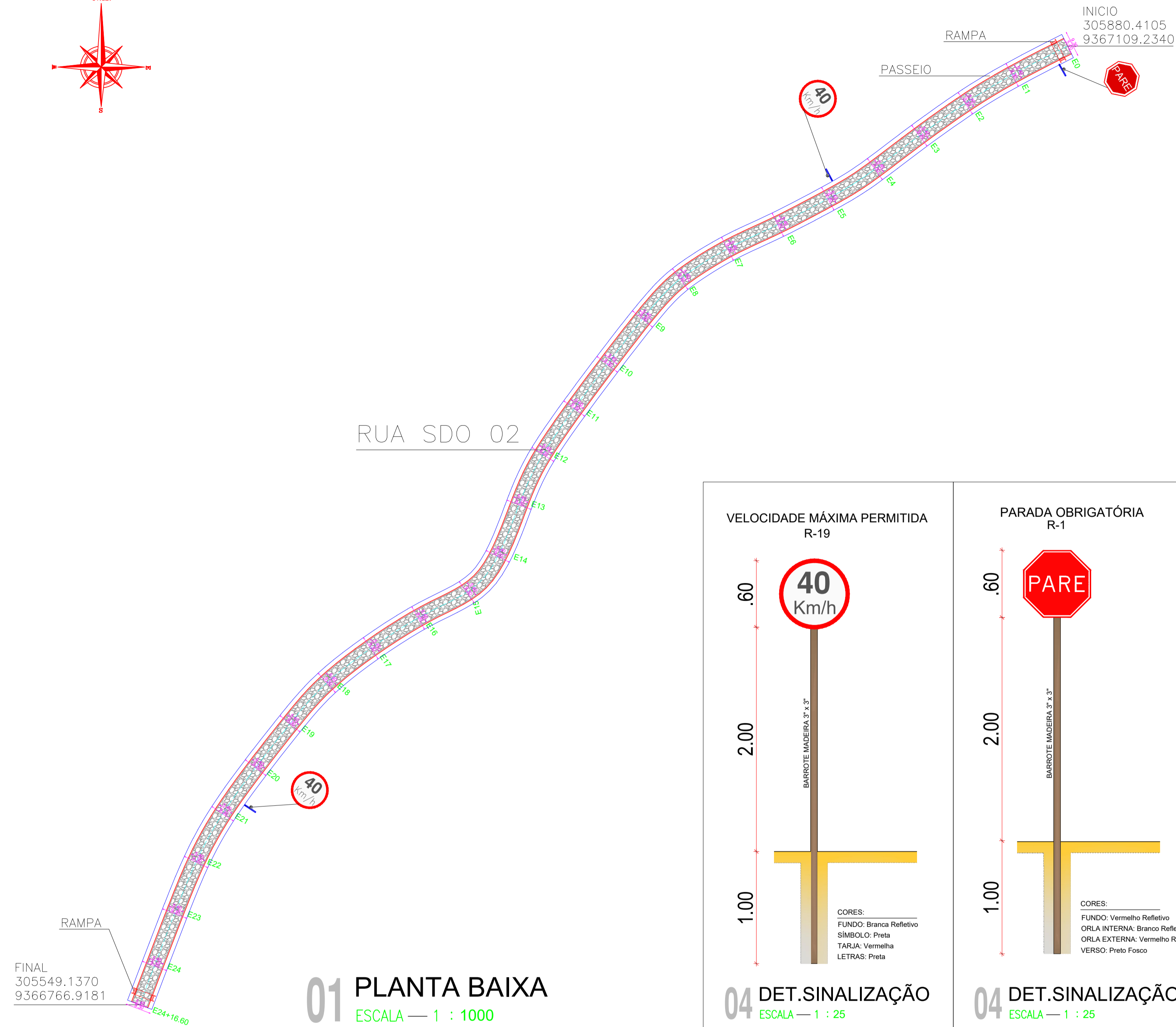

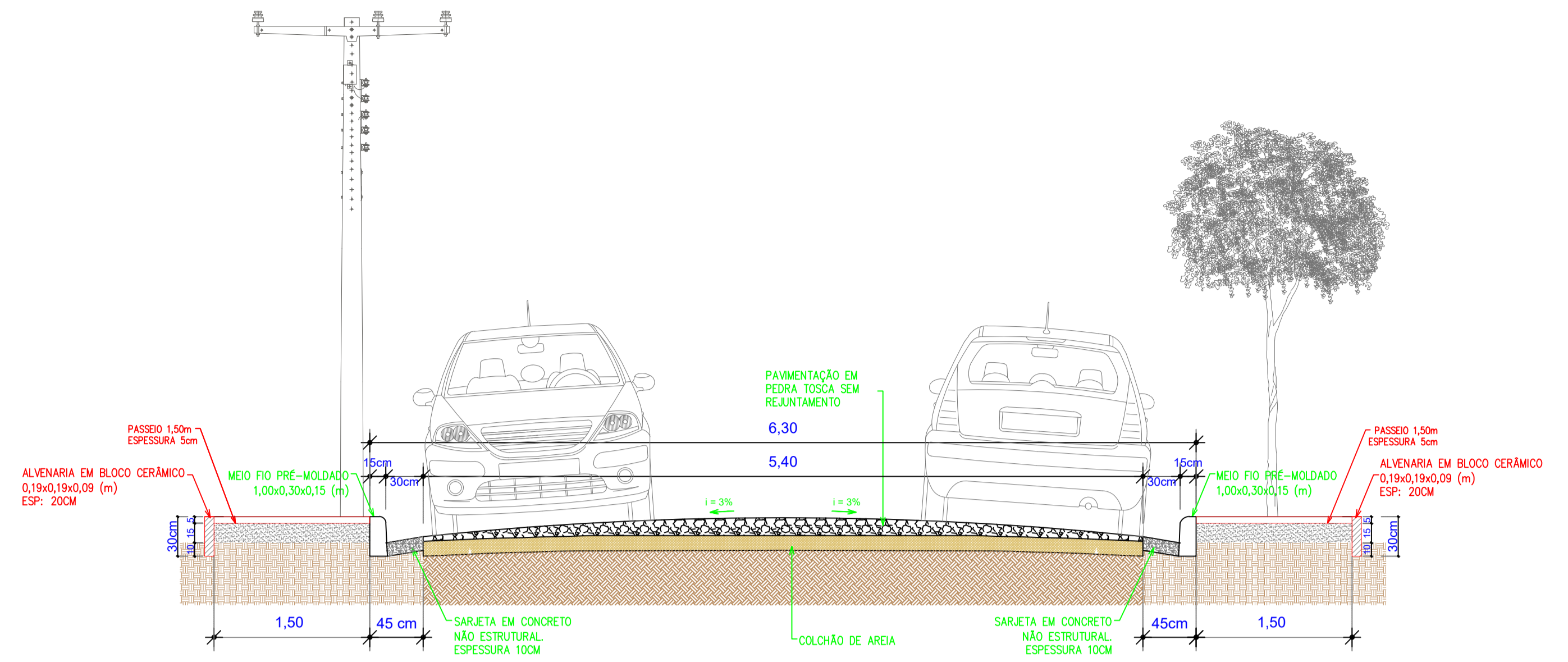


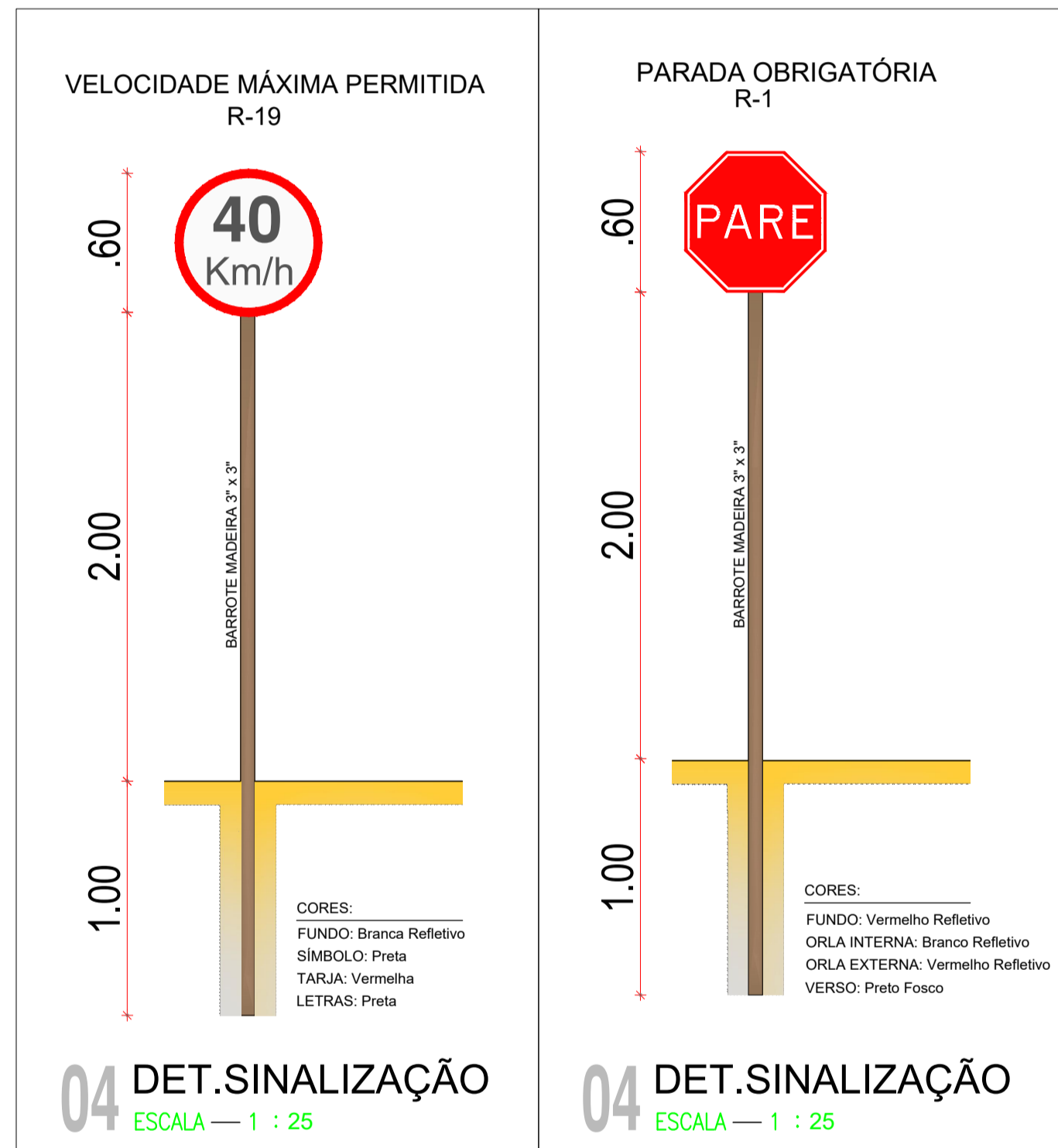
| REVISÃO | DATA | OBSERVAÇÕES |
|---|------------------------|-----------------|
| | | |
| APROVAÇÃO: | | PROJETO BÁSICO: |
| OBJETO: | | |
| PROJETO BÁSICO DE PAVIMENTAÇÃO EM PEDRA TOSCA | | |
| PROPRIETÁRIO: | | |
| PREFEITURA MUNICIPAL DE QUITERIANÓPOLIS | | |
| ENDEREÇO: | | |
| LOCALIDADE DE AREIAS, RUA SDO 01 - QUITERIANÓPOLIS / CE | | |
| CONTEUDO: | | |
| 01 PLANTA BAIXA | 04 DET. SINALIZAÇÃO | |
| 02 PERFIL | 05 RAMPA E PISO | |
| 03 SEÇÃO TRANSVERSAL | | |
| PROJETO BÁSICO: | ESCALA: | REVISÃO: |
| WANDERSON PAULINO DA SILVA - RNP 0621531944 | INDICADA | |
| DESENHO TÉCNICO: | DATA: | PRANCHA: |
| WANDERSON PAULINO DA SILVA - RNP 0621531944 | FEVEREIRO/ 2024 | |
| OBS: | | 01/08 |
| 1. OS DIREITOS AUTORAIS DESTA PROPOSTA SÃO RESERVADOS POR LEI. SEU USO INDEVIDO É DESAUTORIZADO E ESTÁ À PENALIDADE DE 2. É VETADA A REPRODUÇÃO DESTA PROPOSTA PARA OUTRO FIM, QUE NÃO O DE EXECUÇÃO DO MESMO PELO CLIENTE. 3. QUALQUER MODIFICAÇÃO NESTE PROJETO DEVE SER COMUNICADA COM ANTECEDÊNCIA E AUTORIZADA PELO AUTOR. | | |



01 PLANTA BAIXA
ESCALA — 1 : 1000

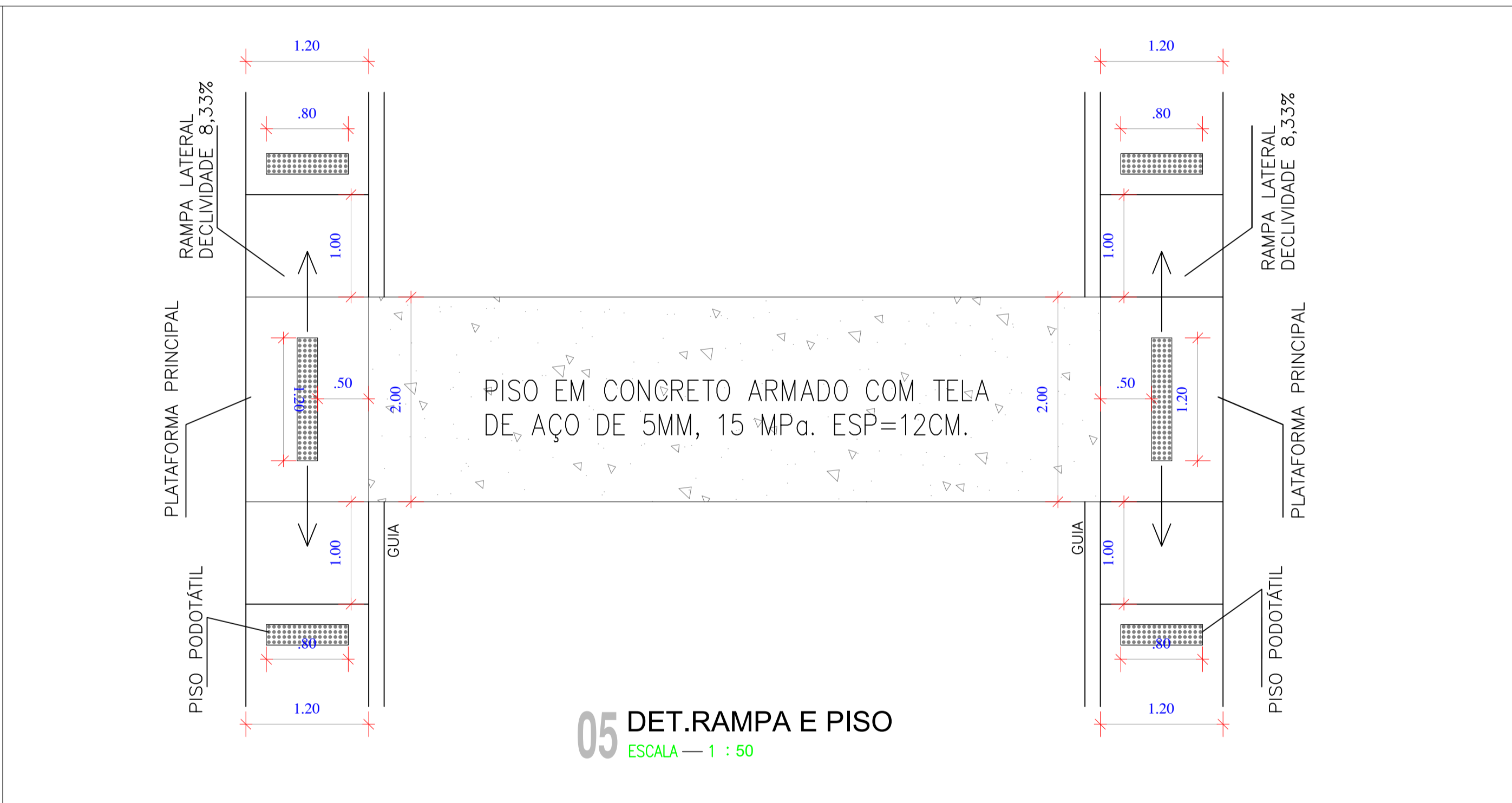


03 SEÇÃO TRANSVERSAL
ESCALA — 1 : 1.500




04 DET. SINALIZAÇÃO
ESCALA — 1 : 25

04 DET. SINALIZAÇÃO
ESCALA — 1 : 25



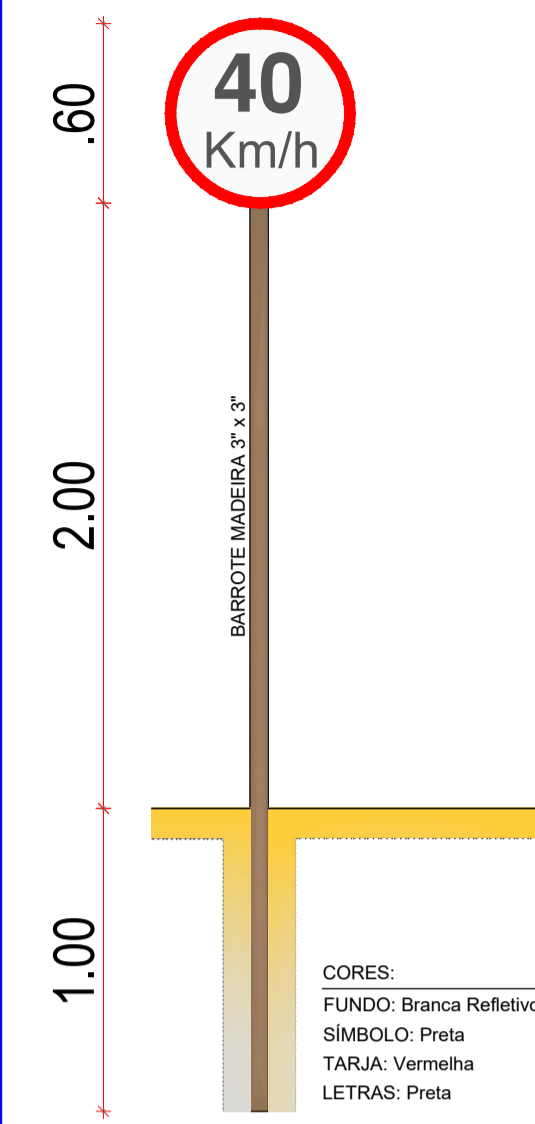
05 DET. RAMPA E PISO
ESCALA — 1 : 50



02 PERFIL
ESCALA — 1 : S/ESC

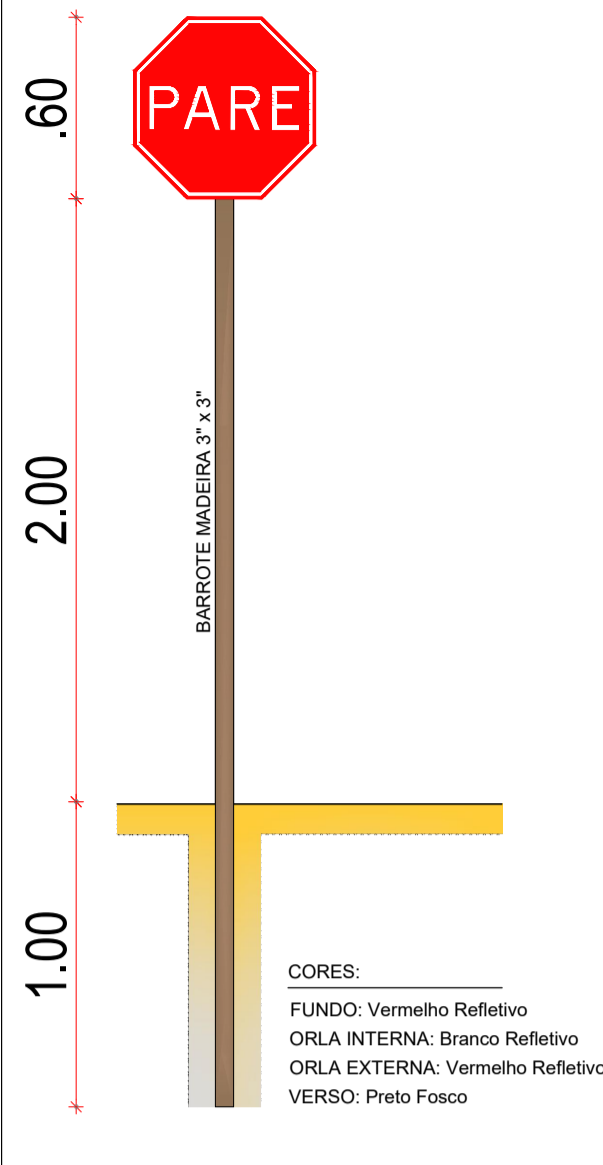
| REVISÃO | DATA | OBSERVAÇÕES |
|--|---------------------------------|-----------------|
| | | |
| APROVAÇÃO: | | PROJETO BÁSICO: |
| OBJETO: PROJETO BÁSICO DE PAVIMENTAÇÃO EM PEDRA TOSCA | | |
| PROPRIETÁRIO: PREFEITURA MUNICIPAL DE QUITERIANÓPOLIS | | |
| ENDEREÇO: LOCALIDADE DE AREIAS, RUA SDO 02 - QUITERIANÓPOLIS / CE | | |
| CONTEUDO: 01 PLANTA BAIXA 02 PERFIL 03 SEÇÃO TRANSVERSAL 04 DET. SINALIZAÇÃO 05 RAMPA E PISO | | |
| PROJETO BÁSICO: WANDESON PAULINO DA SILVA - RNP 0621531944 | ESCALA: INDICADA | REVISÃO: |
| DESENHO TÉCNICO: WANDESON PAULINO DA SILVA - RNP 0621531944 | DATA: FEVEREIRO/ 2024 | PRANCHA: |
| OBS: 1. OS DIREITOS AUTORAIS DESTES PROJETOS SÃO RESERVADOS POR LEI. SEU USO INDEVIDO É DESAUTORIZADO E ESTÁ À PENALIDADE. 2. É VETADA A REPRODUÇÃO DESTES PROJETOS, PARA OUTRO FIM, QUE NÃO O DE EXECUÇÃO DO MESMO PELO CLIENTE. 3. QUALQUER MODIFICAÇÃO NESTE PROJETO DEVE SER COMUNICADA COM ANTECEDÊNCIA E AUTORIZADA PELO AUTOR. | | 02/08 |

VELOCIDADE MÁXIMA PERMITIDA R-19

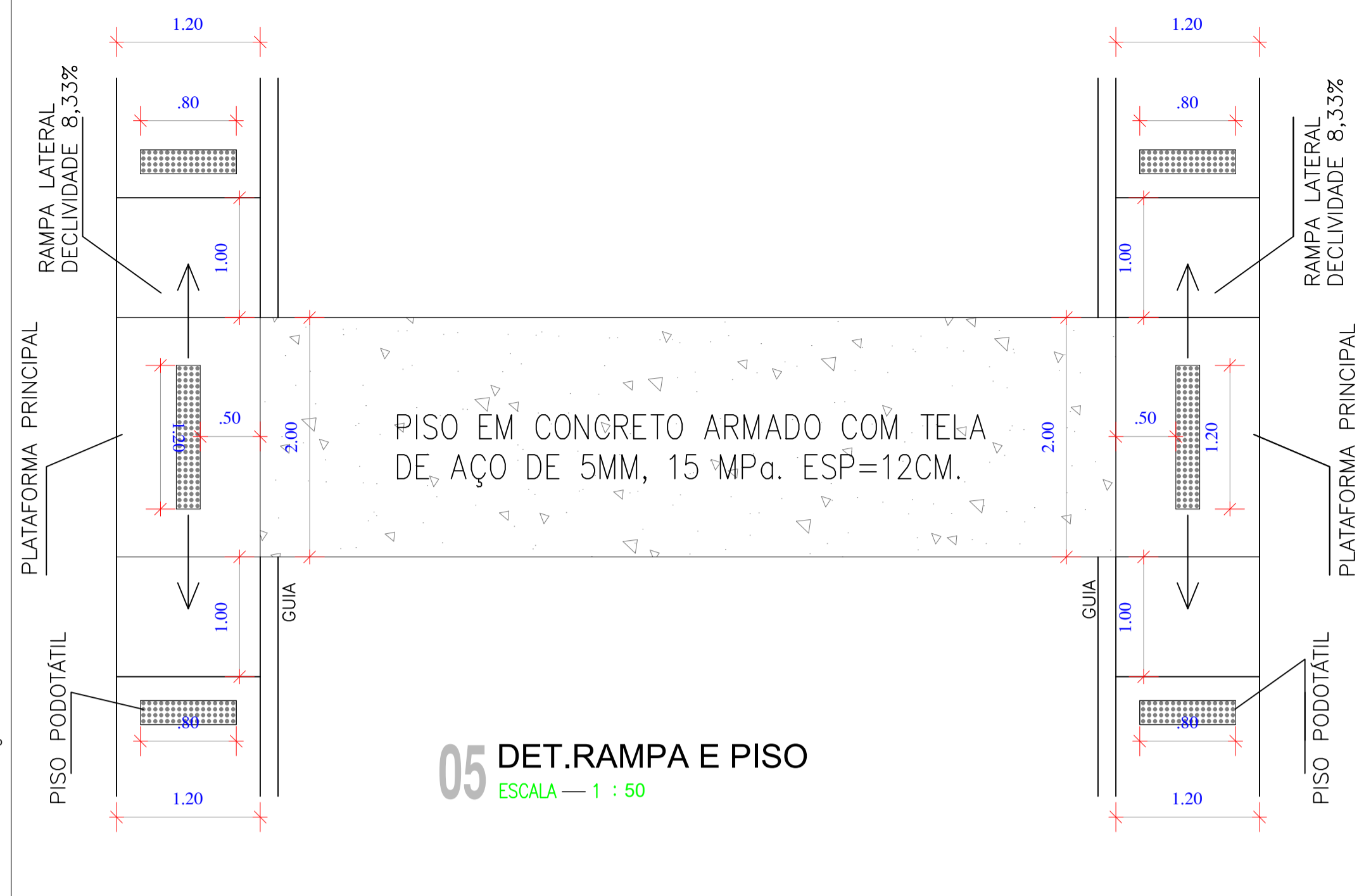


04 DET. SINALIZAÇÃO ESCALA — 1 : 25

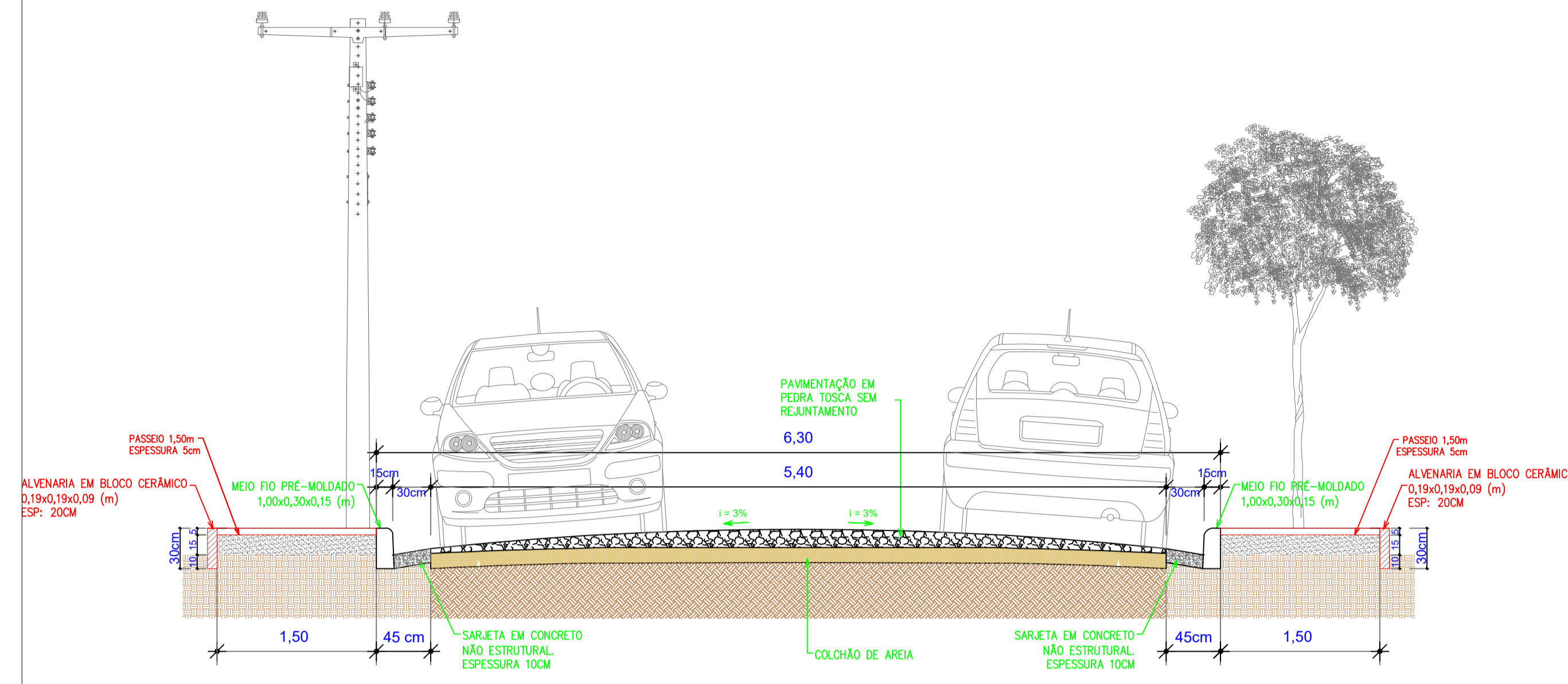
PARADA OBRIGATÓRIA R-1



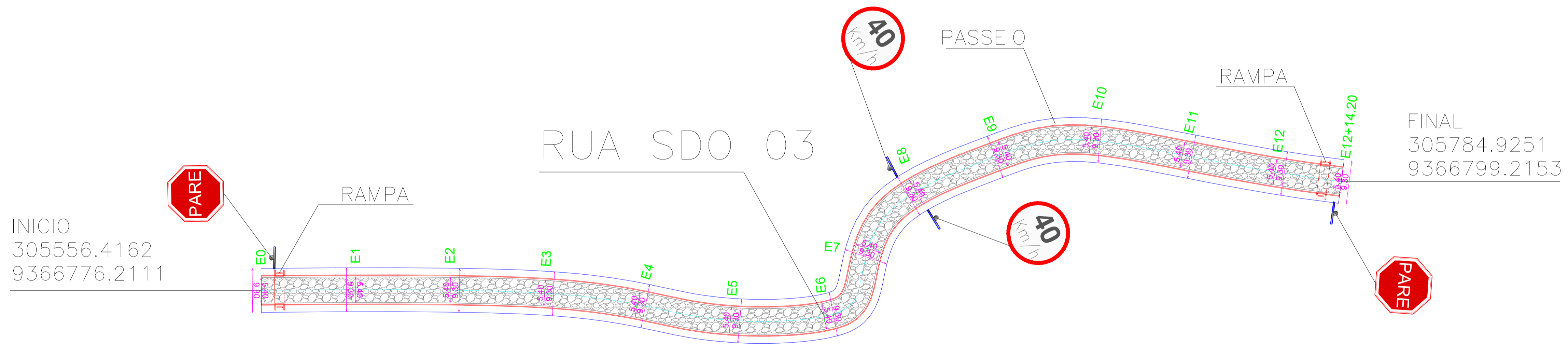

04 DET. SINALIZAÇÃO ESCALA — 1 : 25



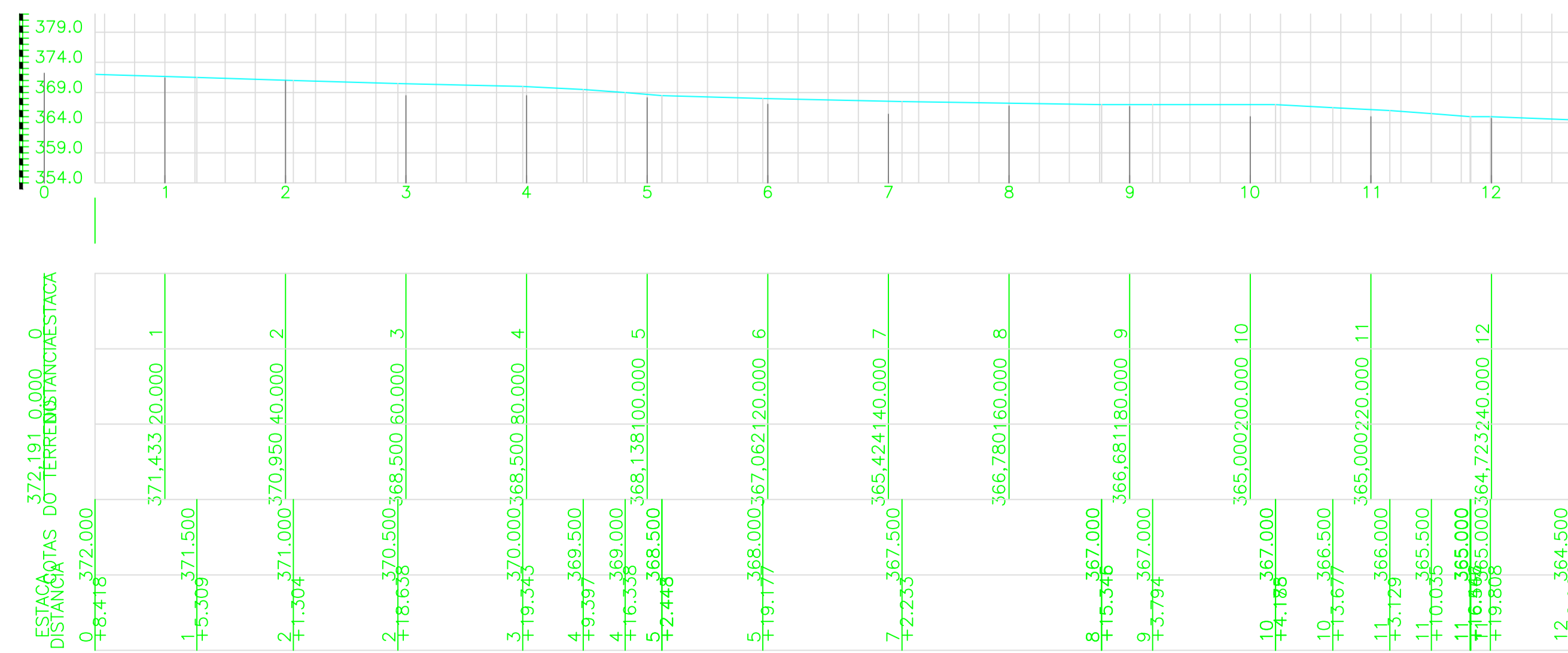
05 DET. RAMPA E PISO ESCALA — 1 : 50



03 SEÇÃO TRANSVERSAL ESCALA — 1 : 1.500




01 PLANTA BAIXA ESCALA — 1 : 1.500



02 PERFIL ESCALA — 1 : S/ESC

| REVISÃO | DATA | OBSERVAÇÕES |
|---|----------------------------------|--------------------------|
| | | |
| APROVAÇÃO: | | PROJETO BÁSICO: |
| OBJETO: PROJETO BÁSICO DE PAVIMENTAÇÃO EM PEDRA TOSCA | | |
| PROPRIETÁRIO: PREFEITURA MUNICIPAL DE QUITERIANÓPOLIS | | |
| ENDEREÇO: LOCALIDADE DE AREIAS, RUA SDO 03 - QUITERIANÓPOLIS / CE | | |
| CONTEUDO: 01 PLANTA BAIXA 02 PERFIL 03 SEÇÃO TRANSVERSAL 04 DET. SINALIZAÇÃO 05 RAMPA E PISO | | |
| PROJETO BÁSICO: WANDESON PAULINO DA SILVA - RNP 0621531944 | ESCALA: INDICADA | REVISÃO: |
| DESENHO TÉCNICO: WANDESON PAULINO DA SILVA - RNP 0621531944 | DATA: FEVEREIRO / 2024 | PRANCHA: 03/08 |

OBS:
1. OS DIREITOS AUTORAIS DESTA PROPOSTA SÃO RESERVADOS PARA SEU USO INDIVIDUAL E DESAUTORIZADO E ESTÁ À PENALIDADE.
2. É VETADA A REPRODUÇÃO DESTA PROPOSTA PARA OUTRO FIM, QUE NÃO O DE EXECUÇÃO DO MESMO PELO CLIENTE.
3. QUALQUER MODIFICAÇÃO NESTE PROJETO DEVE SER COMUNICADA COM ANTECEDÊNCIA E AUTORIZADA PELO AUTOR.

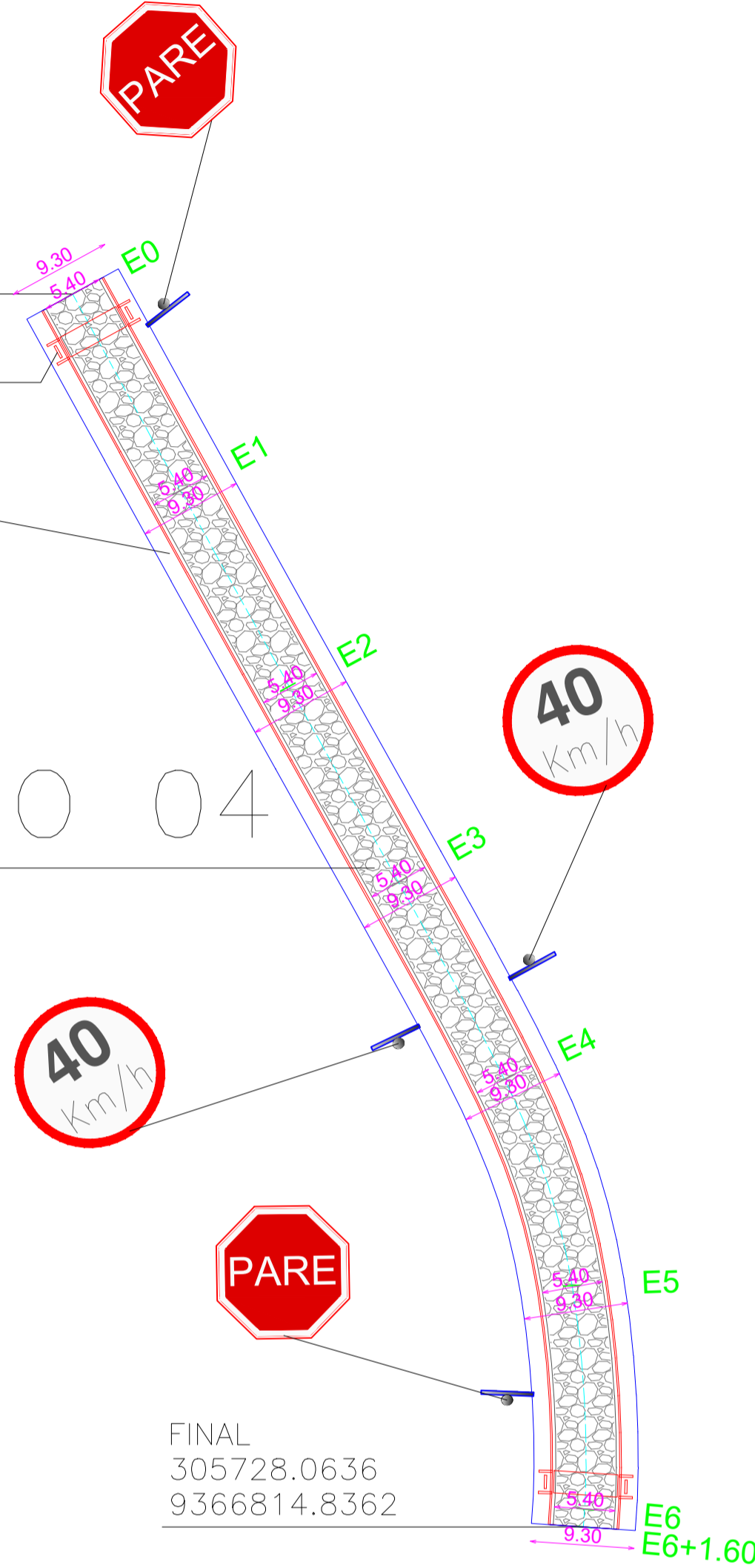


INICIO
305682.4666
9366924.8458

RAMPA

PASSEIO

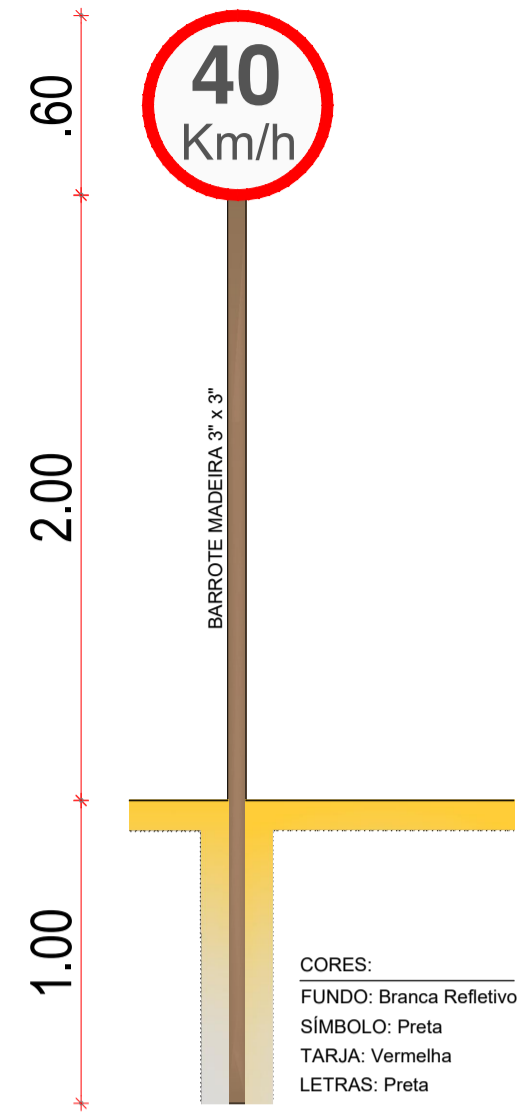
RUA SDO 04



FINAL
305728.0636
9366814.8362

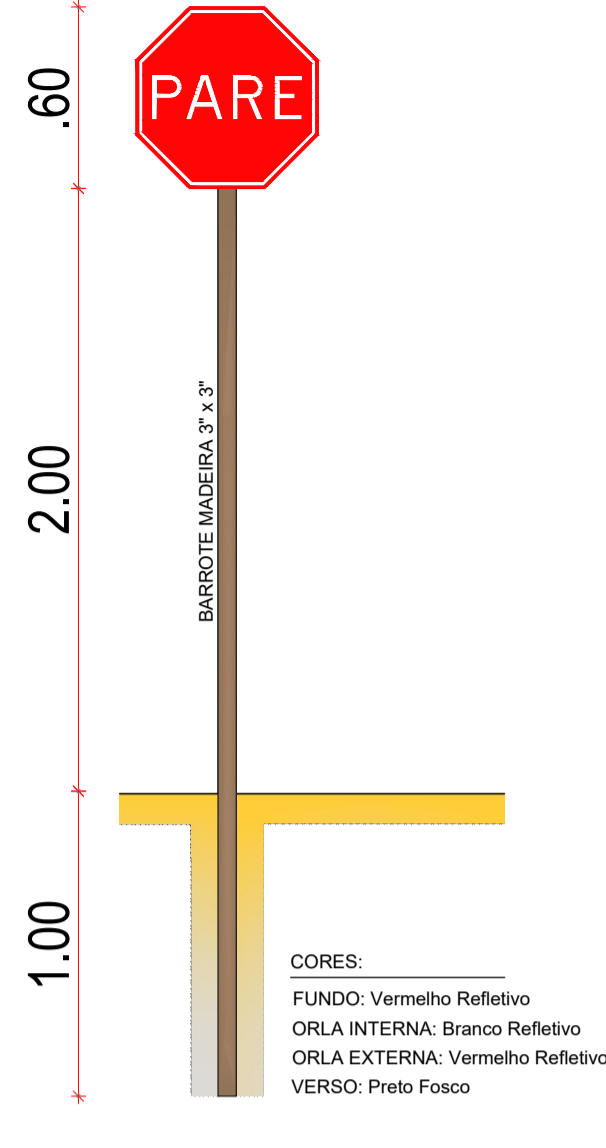
01 PLANTA BAIXA
ESCALA — 1 : 500

VELOCIDADE MÁXIMA PERMITIDA
R-19

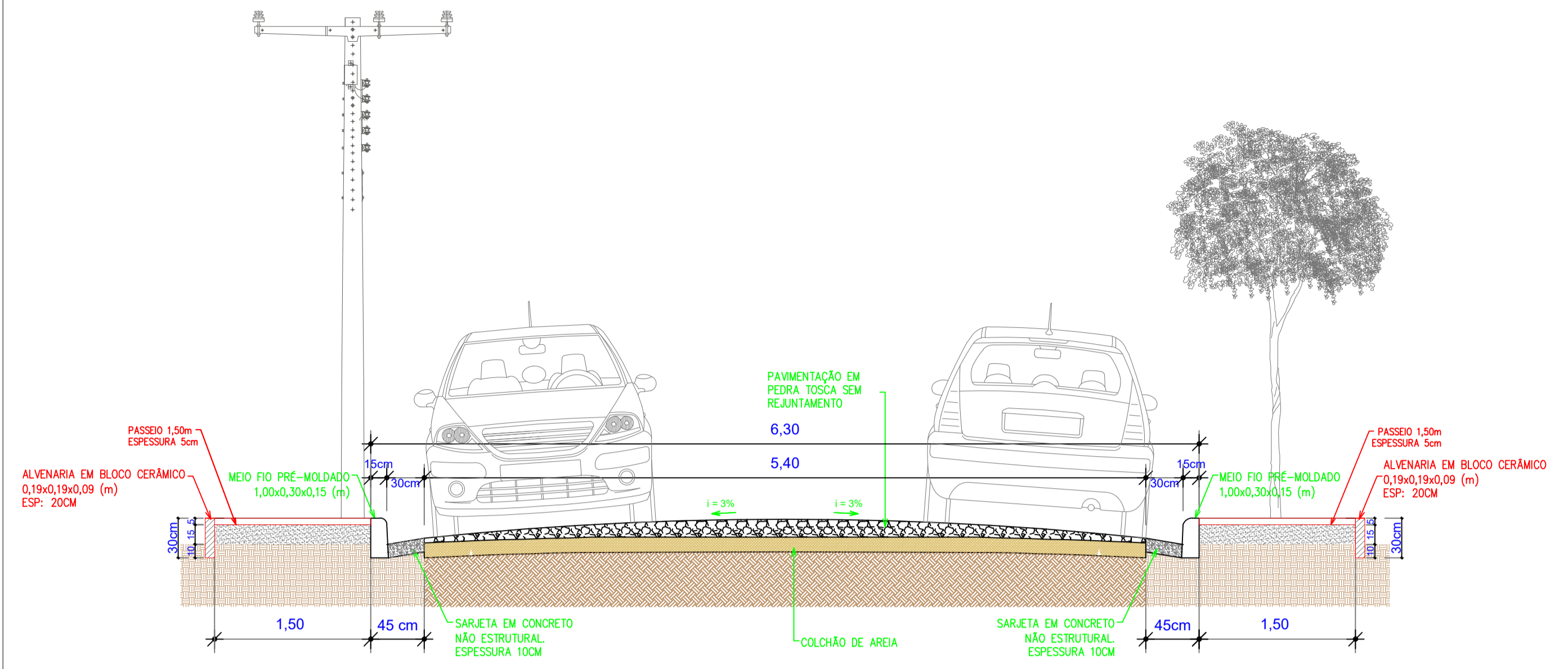


04 DET.SINALIZAÇÃO
ESCALA — 1 : 25

PARADA OBRIGATORIA
R-1



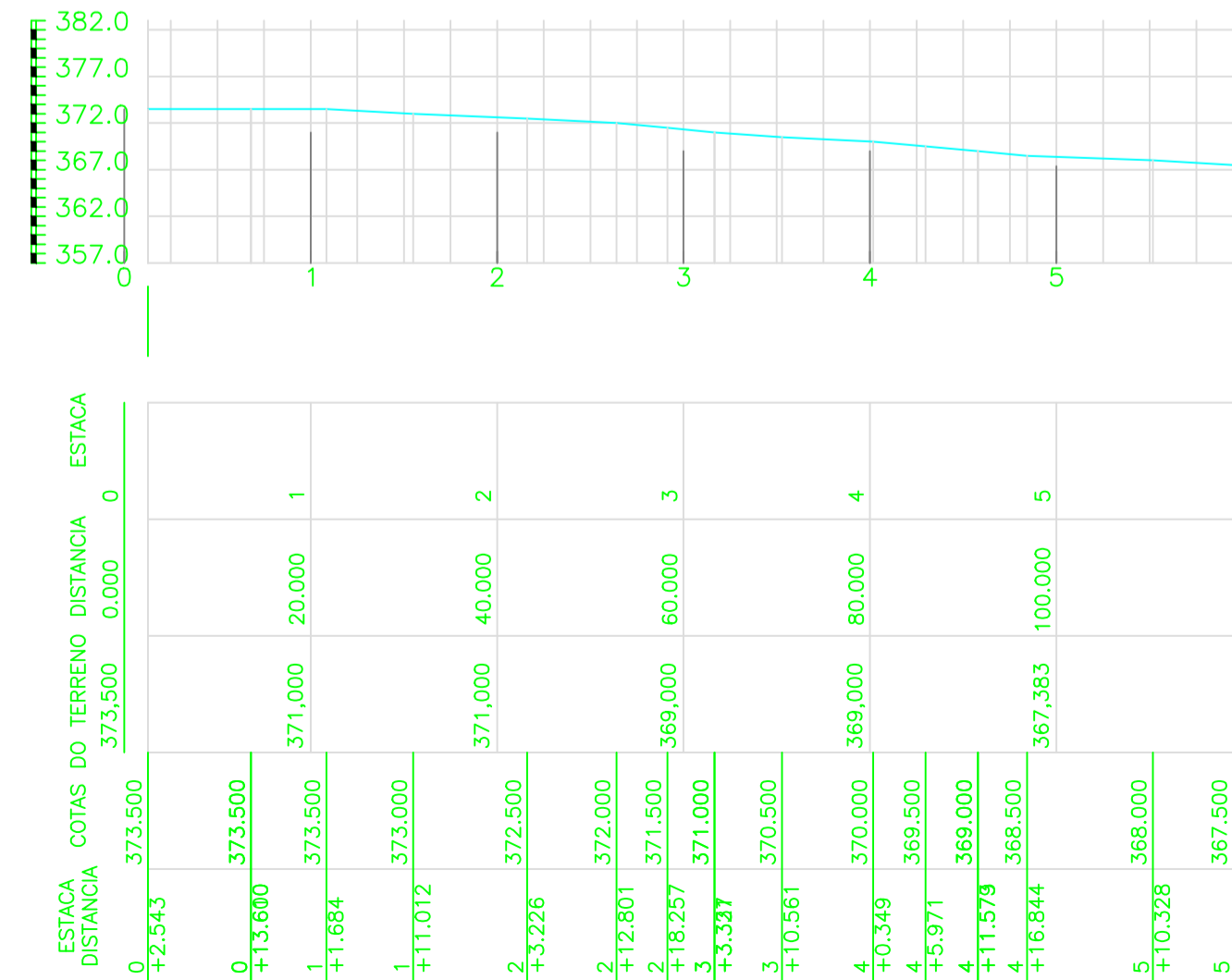
04 DET.SINALIZAÇÃO
ESCALA — 1 : 25



03 SEÇÃO TRANSVERSAL
ESCALA — 1 : 1.500




05 DET.RAMPA E PISO
ESCALA — 1 : 50



02 PERFIL
ESCALA — 1 : S/ESC

| REVISÃO | DATA | OBSERVAÇÕES |
|---|---------------------------------|-----------------|
| | | |
| APROVAÇÃO: | | PROJETO BÁSICO: |
| OBJETO: PROJETO BÁSICO DE PAVIMENTAÇÃO EM PEDRA TOSCA | | |
| PROPRIETÁRIO: PREFEITURA MUNICIPAL DE QUITERIANÓPOLIS | | |
| ENDEREÇO: LOCALIDADE DE AREIAS, RUA SDO 04 - QUITERIANÓPOLIS / CE | | |
| CONTEUDO: 01 PLANTA BAIXA 04 DET. SINALIZAÇÃO 02 PERFIL 05 RAMPA E PISO 03 SEÇÃO TRANSVERSAL | | |
| PROJETO BÁSICO: WANDESON PAULINO DA SILVA - RNP 0621531944 | ESCALA: INDICADA | REVISÃO: |
| DESENHO TÉCNICO: WANDESON PAULINO DA SILVA - RNP 0621531944 | DATA: FEVEREIRO/ 2024 | PRANCHA: |
| OBS: 1. OS DIREITOS AUTORAIS DESTA PROPOSTA SÃO RESERVADOS POR LEI. SEU USO INDEVIDO É DESAUTORIZADO E ESTÁ À PENALIDADE. 2. É VETADA A REPRODUÇÃO DESTA PROPOSTA PARA OUTRO FIM, QUE NÃO O DE EXECUÇÃO DO MESMO PELO CLIENTE. 3. QUALQUER MODIFICAÇÃO NESTE PROJETO DEVE SER COMUNICADA COM ANTECEDÊNCIA E AUTORIZADA PELO AUTOR. | | 04/08 |

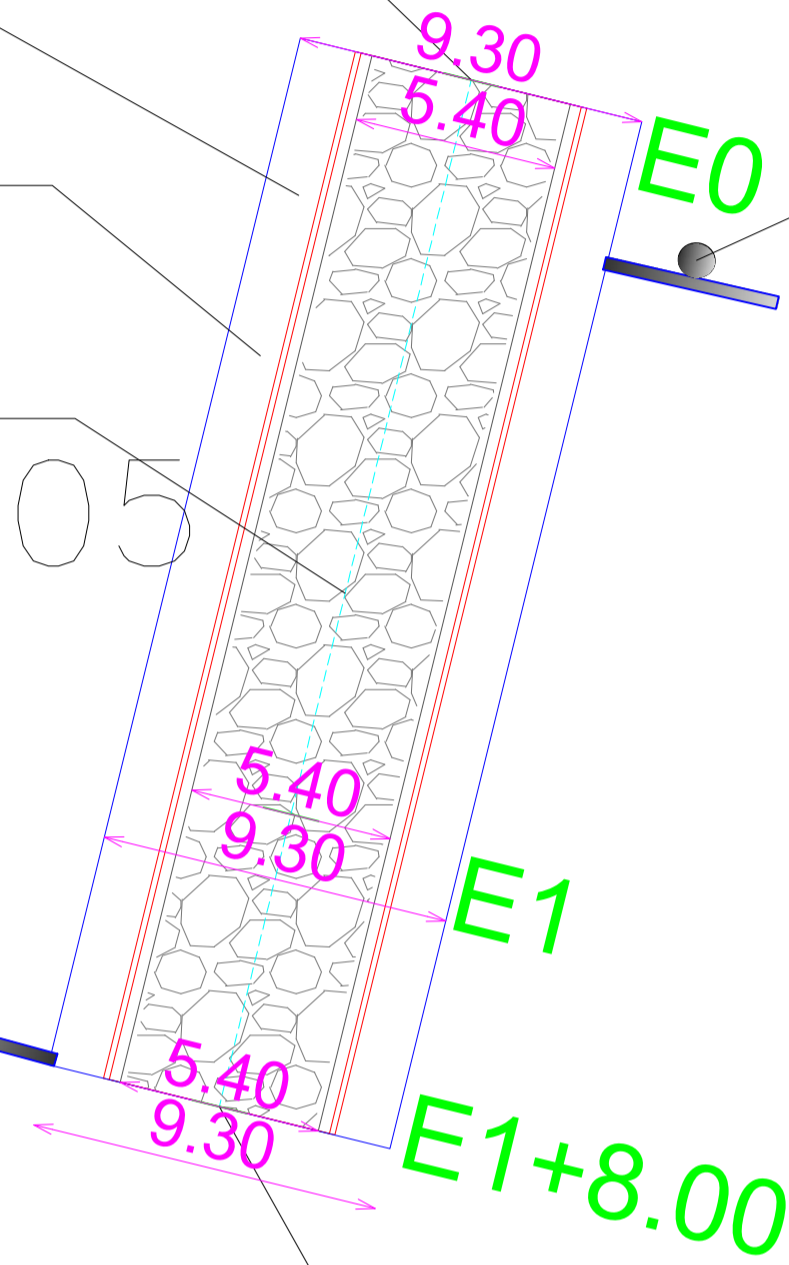


INICIO
305703.0679
9366932.1846

RAMPA

PASSEIO

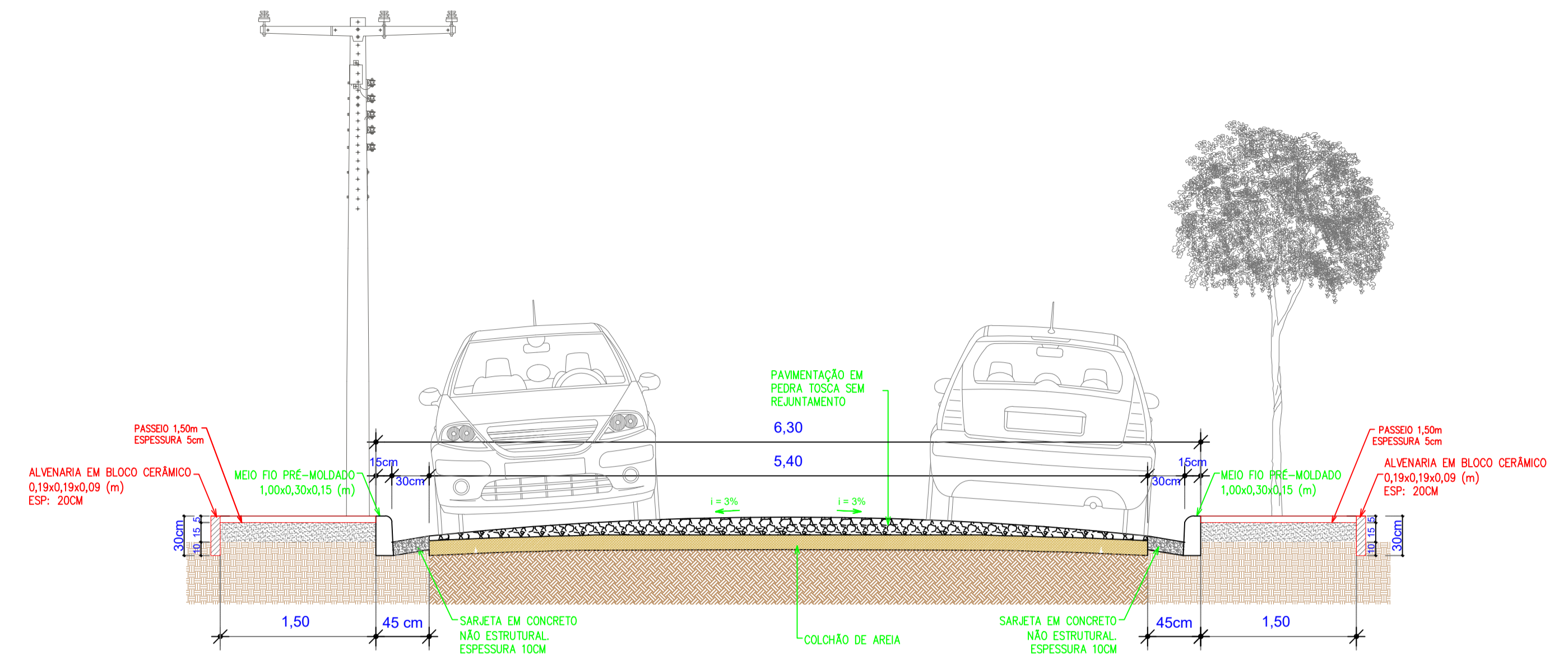

RUA
SDO 05



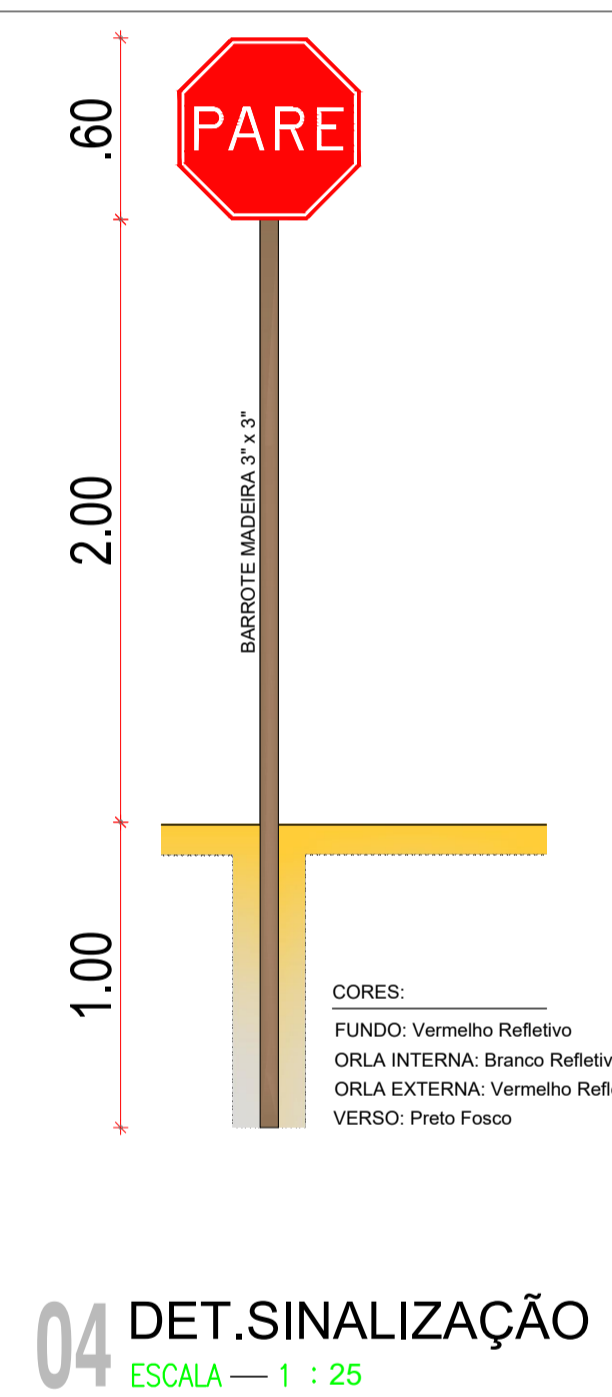
FINAL
305696.4048
9366905.0290

01 PLANTA BAIXA
ESCALA — 1 : 200

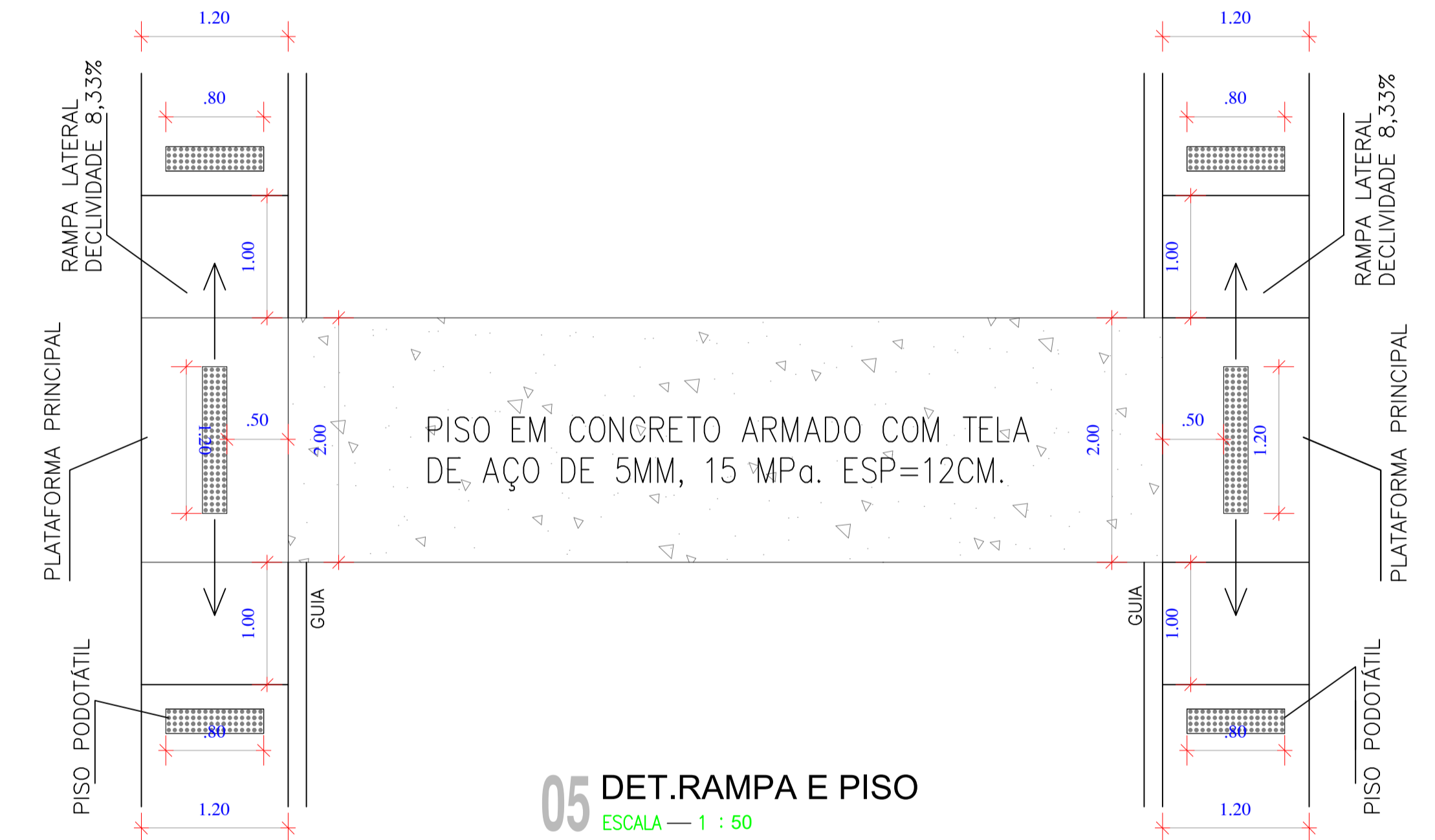
02 PERFIL
ESCALA — 1 : S/ESC



03 SEÇÃO TRANSVERSAL
ESCALA — 1 : 1.500




04 DET. SINALIZAÇÃO
ESCALA — 1 : 25



05 DET. RAMPA E PISO
ESCALA — 1 : 50

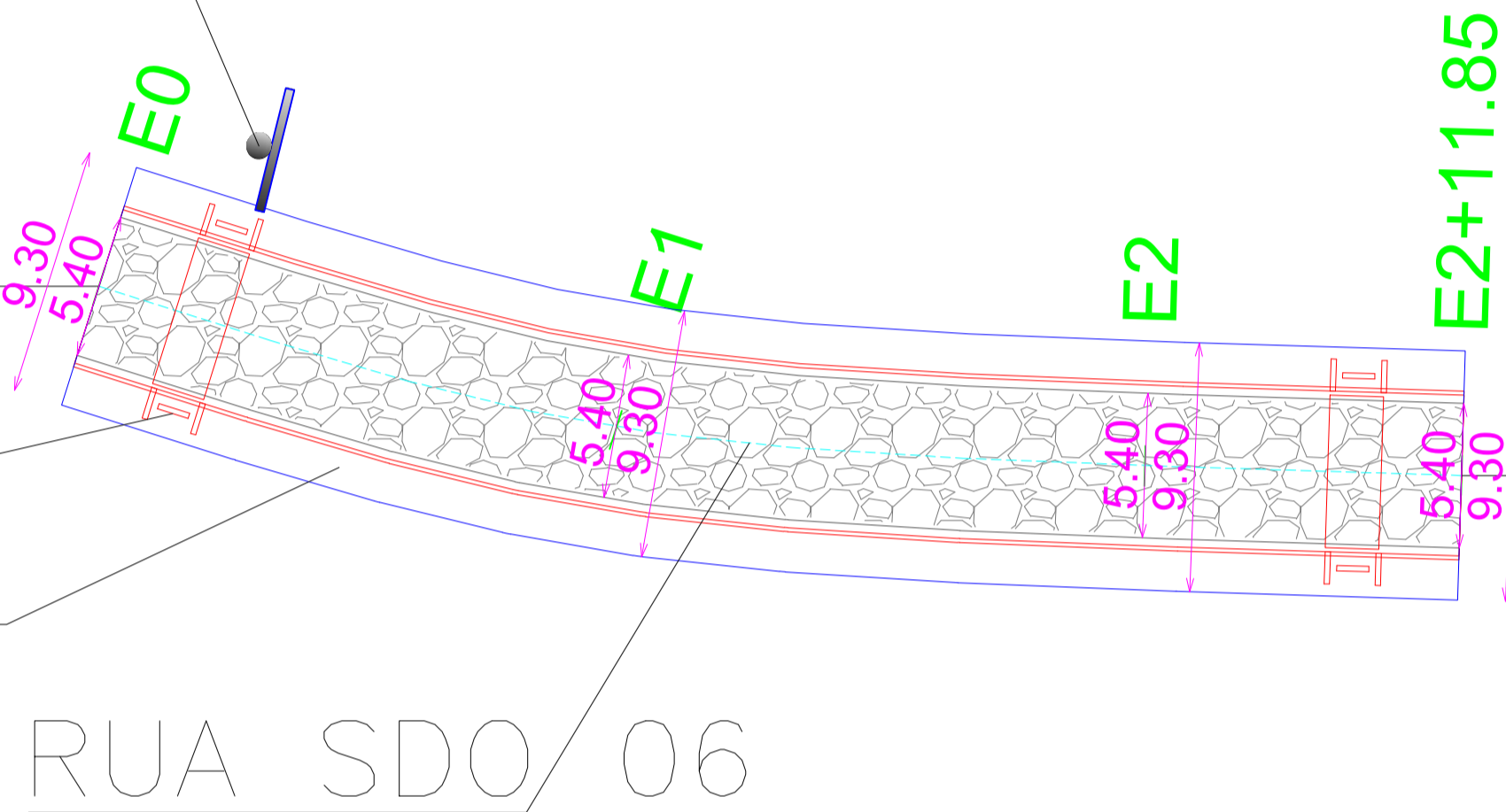
| REVISÃO | DATA | OBSERVAÇÕES |
|---|----------------------------------|--------------------------|
| | | |
| APROVAÇÃO: | | PROJETO BÁSICO: |
| OBJETO: PROJETO BÁSICO DE PAVIMENTAÇÃO EM PEDRA TOSCA | | |
| PROPRIETÁRIO: PREFEITURA MUNICIPAL DE QUITERIANÓPOLIS | | |
| ENDEREÇO: LOCALIDADE DE AREIAS, RUA SDO 05 - QUITERIANÓPOLIS / CE | | |
| CONTEUDO: 01 PLANTA BAIXA 04 DET. SINALIZAÇÃO 02 PERFIL 05 RAMPA E PISO 03 SEÇÃO TRANSVERSAL | | |
| PROJETO BÁSICO: WANDESON PAULINO DA SILVA - RNP 0621531944 | ESCALA: INDICADA | REVISÃO: |
| DESENHO TÉCNICO: WANDESON PAULINO DA SILVA - RNP 0621531944 | DATA: FEVEREIRO / 2024 | PRANCHA: 05/08 |

OBS:
1. OS DIREITOS AUTORAIS DESTES PROJETOS SÃO RESERVADOS POR LEI. SEU USO INDEVIDO É DESAUTORIZADO E ESTÁ À PENALIDADE.
2. É VETADA A REPRODUÇÃO DESTES PROJETOS PARA OUTRO FIM, QUE NÃO O DE EXECUÇÃO DO MESMO PELO CLIENTE.
3. QUALQUER MODIFICAÇÃO NESTE PROJETO DEVE SER COMUNICADA COM ANTECEDÊNCIA E AUTORIZADA PELO AUTOR.



INICIO
305687.5647
9366940.8744

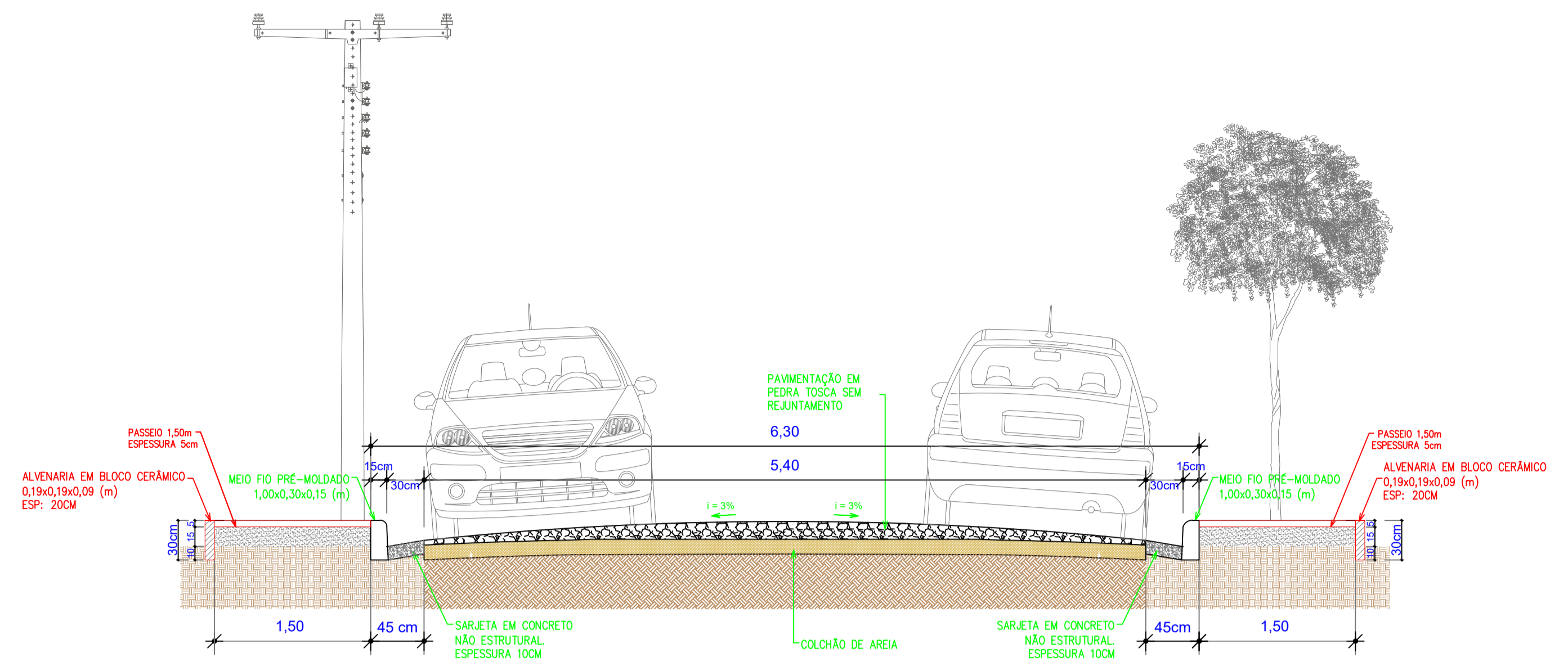
RAMPA
PASSEIO



FINAL
305738.4247
9366933.8144

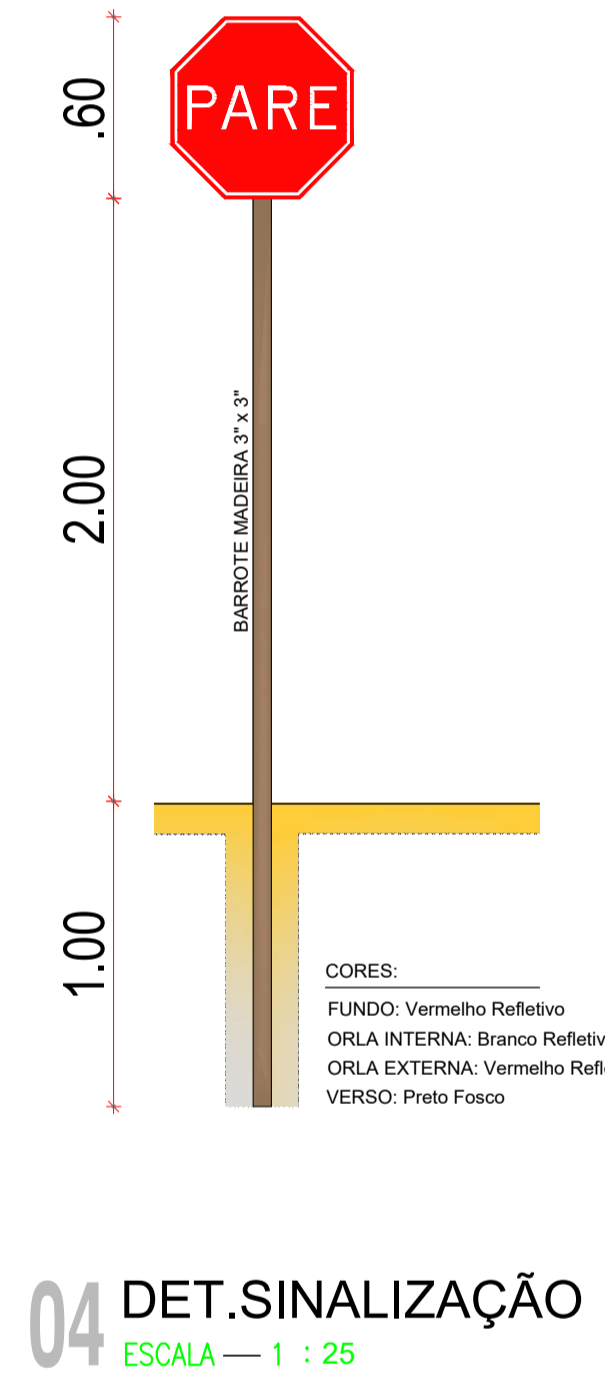
01 PLANTA BAIXA

ESCALA — 1 : 1.500



03 SEÇÃO TRANSVERSAL

ESCALA — 1 : 1.500




04 DET. SINALIZAÇÃO

ESCALA — 1 : 25



05 DET. RAMPA E PISO


ESCALA — 1 : 50



02 PERFIL

ESCALA — 1 : S/ESC

| REVISÃO | DATA | OBSERVAÇÕES |
|--|----------------------------------|--------------------------|
| | | |
| APROVAÇÃO: | | PROJETO BÁSICO: |
| OBJETO: PROJETO BÁSICO DE PAVIMENTAÇÃO EM PEDRA TOSCA | | |
| PROPRIETÁRIO: PREFEITURA MUNICIPAL DE QUITERIANÓPOLIS | | |
| ENDEREÇO: LOCALIDADE DE AREIAS, RUA SDO 06 - QUITERIANÓPOLIS / CE | | |
| CONTEUDO: 01 PLANTA BAIXA 04 DET. SINALIZAÇÃO 02 PERFIL 05 RAMPA E PISO 03 SEÇÃO TRANSVERSAL | | |
| PROJETO BÁSICO: WANDESON PAULINO DA SILVA - RNP 0621531944 | ESCALA: INDICADA | REVISÃO: |
| DESENHO TÉCNICO: WANDESON PAULINO DA SILVA - RNP 0621531944 | DATA: FEVEREIRO / 2024 | PRANCHA: 06/08 |
| OBS: 1. OS DIREITOS AUTORAIS DESTA PROPOSTA SÃO RESERVADOS POR LEI. SEU USO INDEVIDO É DESAUTORIZADO E ESTÁ À PENALIDADE. 2. É VETADA A REPRODUÇÃO DESTA PROPOSTA, PARA OUTRO FIM, QUE NÃO O DE EXECUÇÃO DO MESMO PELO CLIENTE. 3. QUALQUER MODIFICAÇÃO NESTE PROJETO DEVE SER COMUNICADA COM ANTECEDÊNCIA E AUTORIZADA PELO AUTOR. | | |



INICIO
305909.6726
9367154.4455

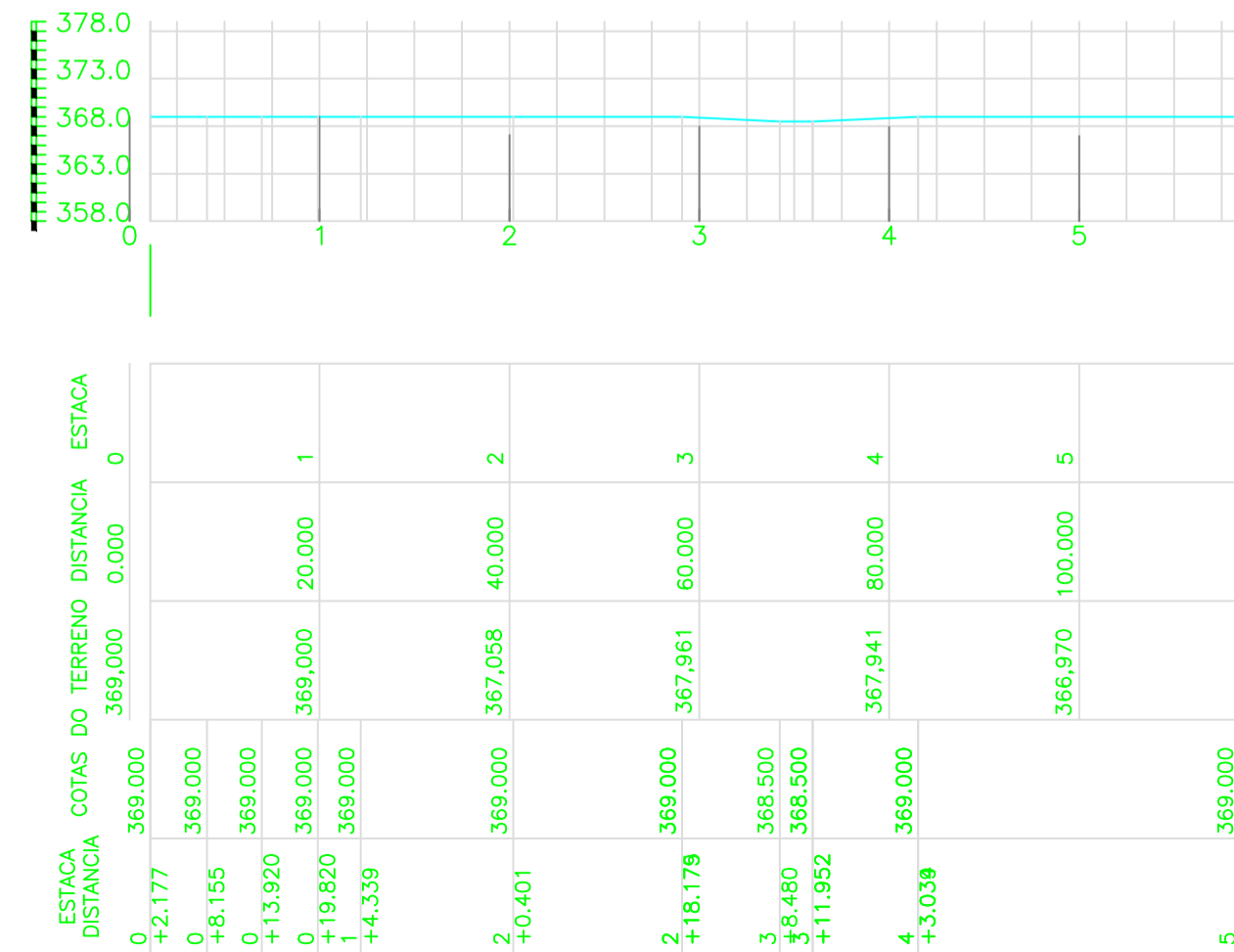
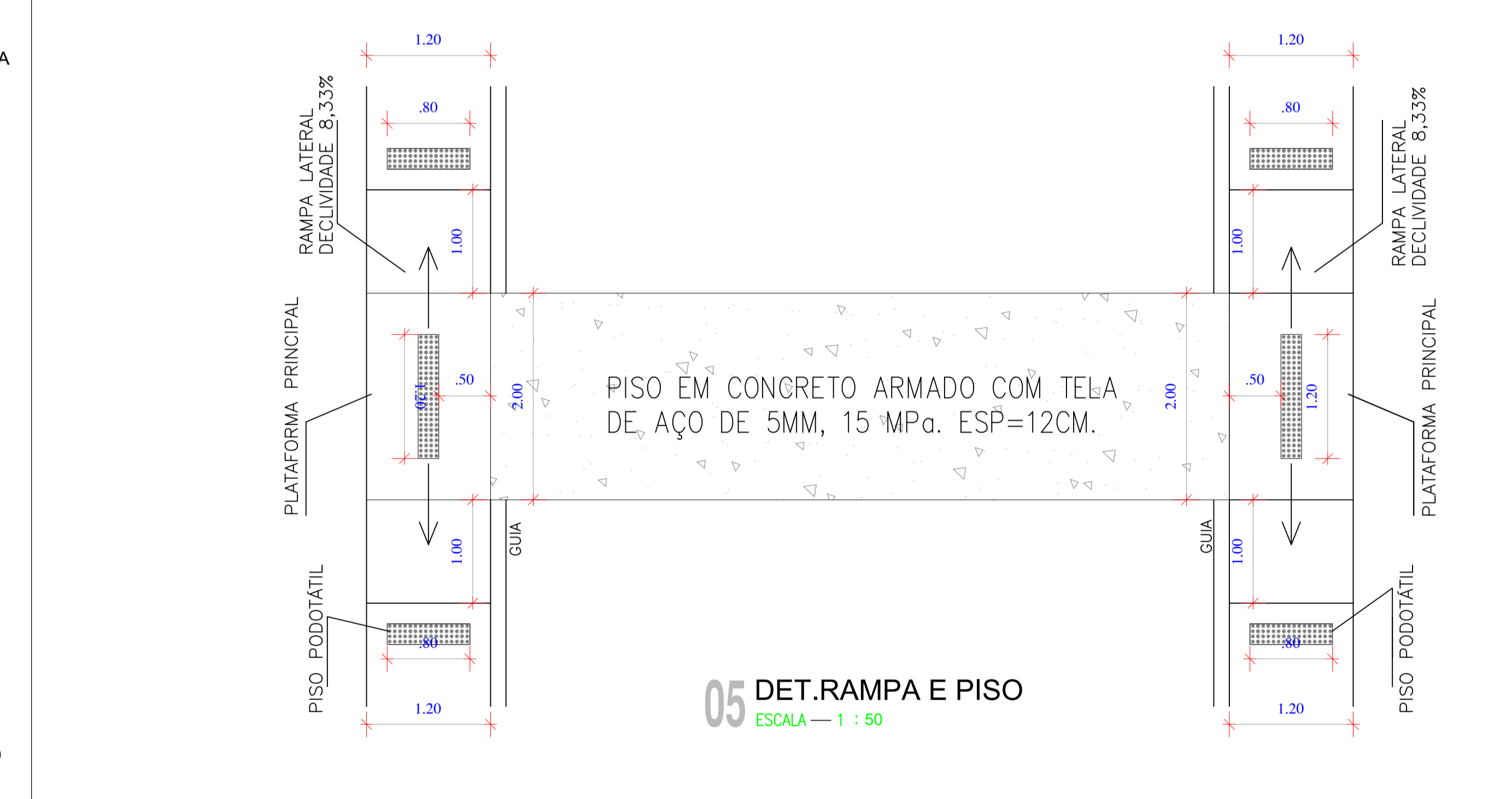
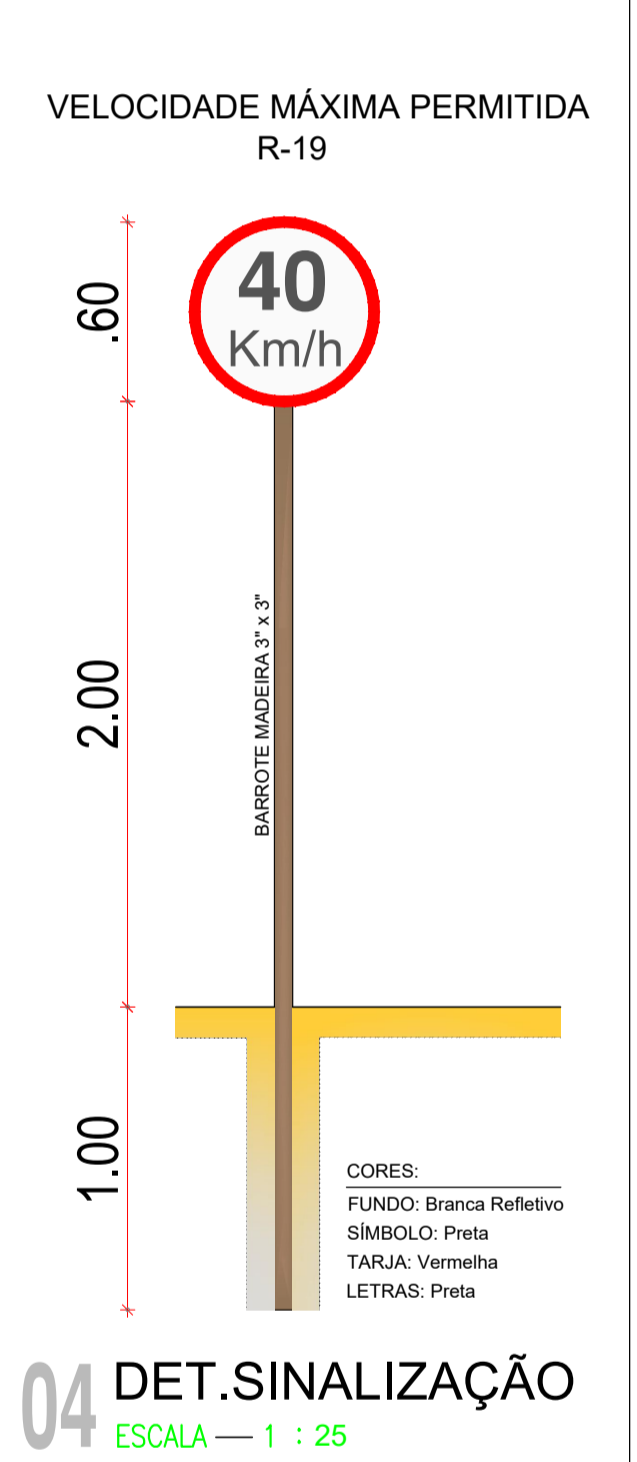
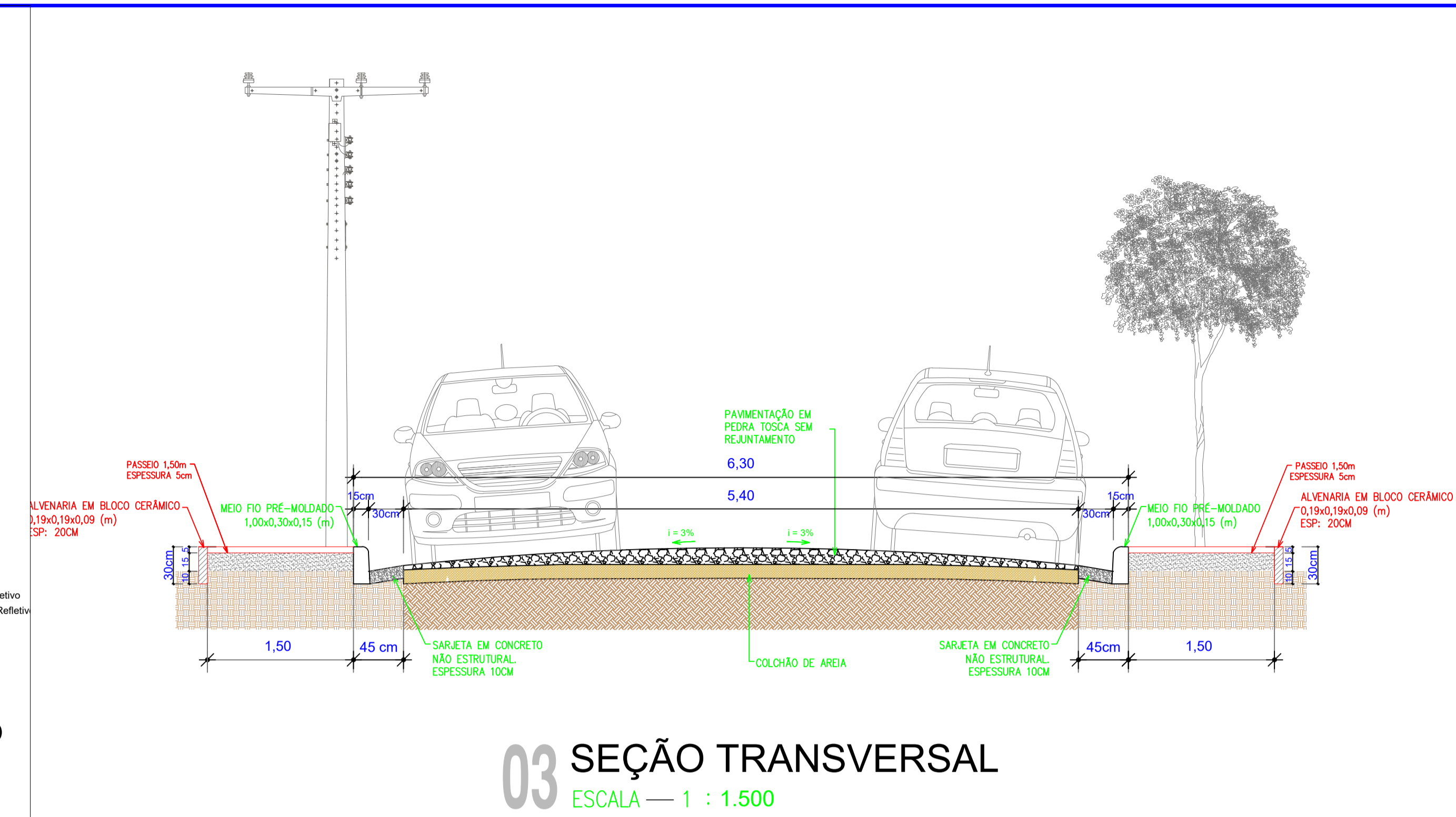
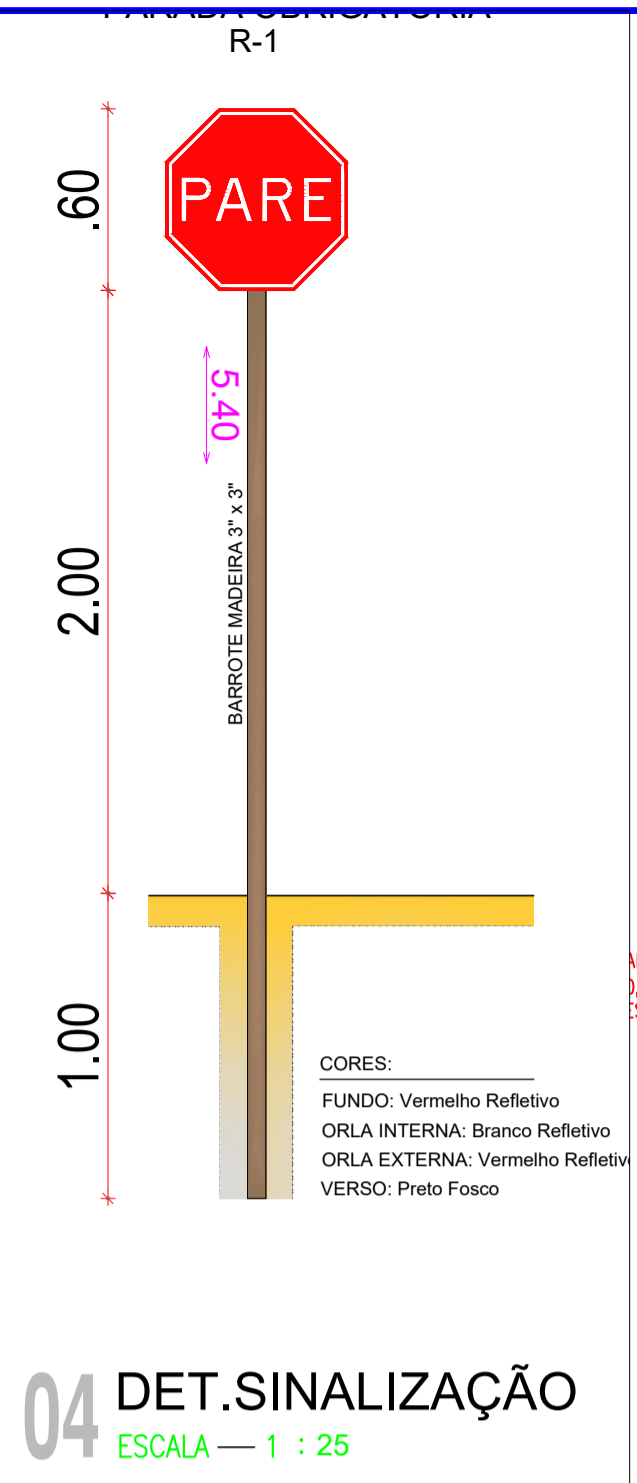
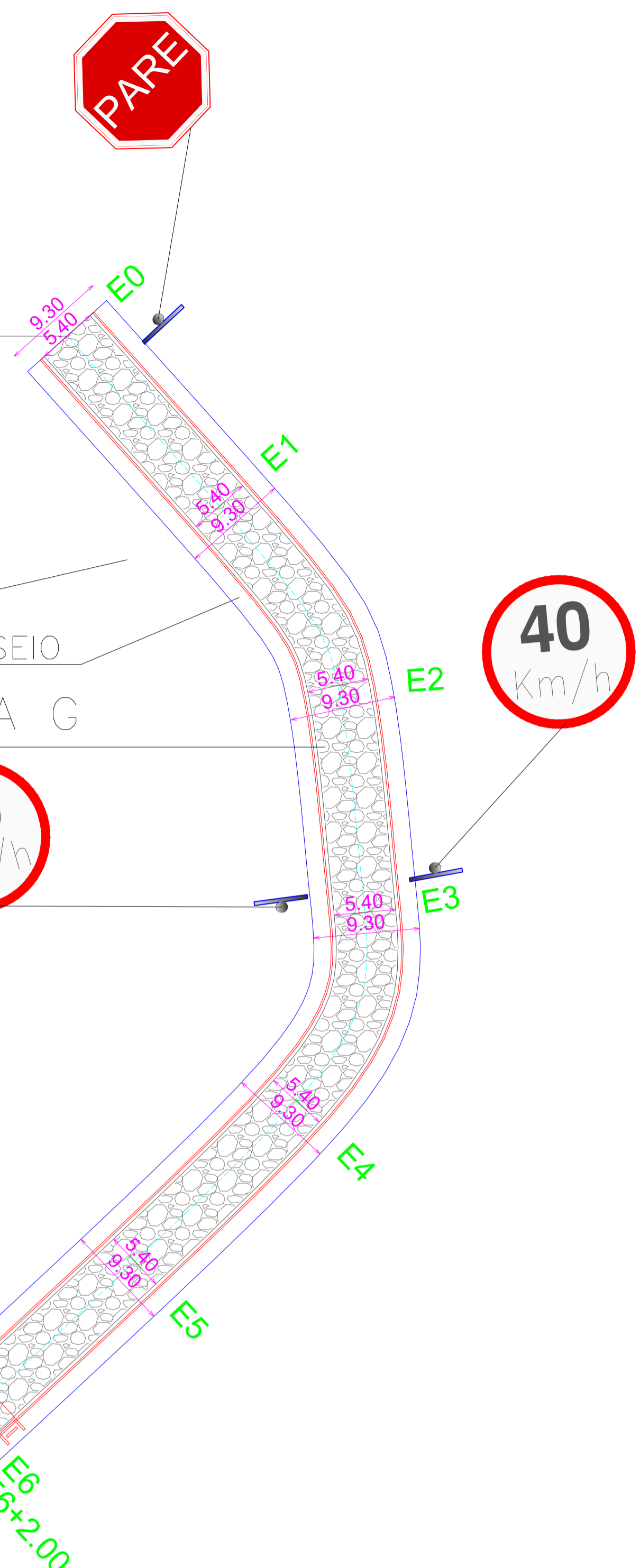
RAMPA

PASSEIO
RUA G



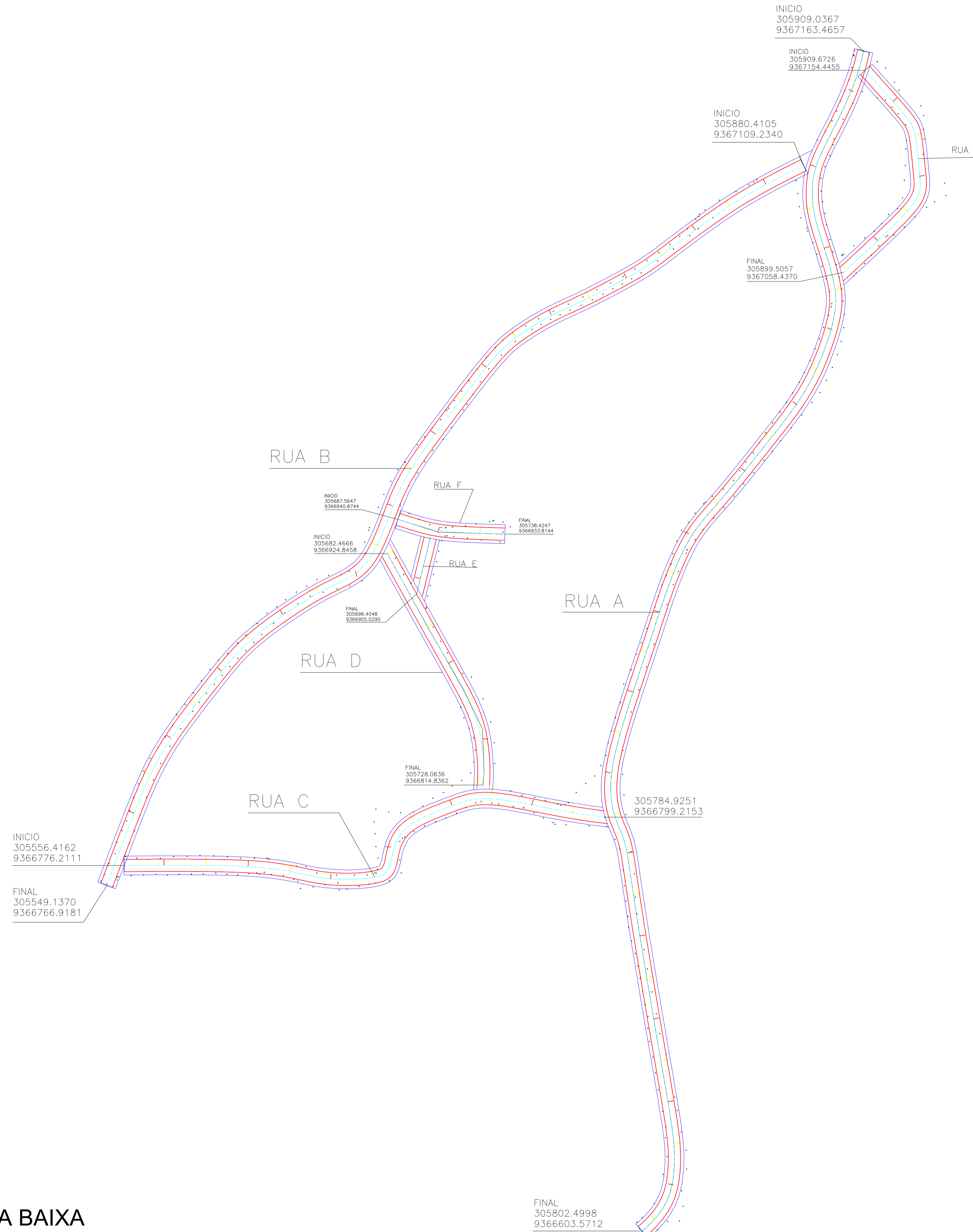

FINAL
305899.5057
9367058.4370

01 PLANTA BAIXA
ESCALA — 1 : 1.500



02 PERFIL
ESCALA — 1 : S/ESC

| REVISÃO | DATA | OBSERVAÇÕES |
|--|---------------------------------|-----------------|
| | | |
| APROVAÇÃO: | | PROJETO BÁSICO: |
| OBJETO: PROJETO BÁSICO DE PAVIMENTAÇÃO EM PEDRA TOSCA | | |
| PROPRIETÁRIO: PREFEITURA MUNICIPAL DE QUITERIANÓPOLIS | | |
| ENDEREÇO: LOCALIDADE DE AREIAS, RUA SDO 07 - QUITERIANÓPOLIS / CE | | |
| CONTEUDO: 01 PLANTA BAIXA 04 DET. SINALIZAÇÃO 02 PERFIL 05 RAMPA E PISO 03 SEÇÃO TRANSVERSAL | | |
| PROJETO BÁSICO: WANDESON PAULINO DA SILVA - RNP 0621531944 | ESCALA: INDICADA | REVISÃO: |
| DESENHO TÉCNICO: WANDESON PAULINO DA SILVA - RNP 0621531944 | DATA: FEVEREIRO/ 2024 | PRANCHA: |
| OBS: 1. OS DIREITOS AUTORAIS DESTES PROJETOS SÃO RESERVADOS POR LEI. SEU USO INDEVIDO É DESAUTORIZADO E ESTÁ À PENALIDADE. 2. É VETADA A REPRODUÇÃO DESTES PROJETOS, PARA OUTRO FIM, QUE NÃO O DE EXECUÇÃO DO MESMO PELO CLIENTE. 3. QUALQUER MODIFICAÇÃO NESTE PROJETO DEVE SER COMUNICADA COM ANTECEDÊNCIA E AUTORIZADA PELO AUTOR. | | 07/08 |



01 IMAGEM AEREA

ESCALA — 1 : S/ESC

| REVISÃO | DATA | OBSERVAÇÕES |
|---------|------|-------------|
| | | |

| | |
|------------|-----------------|
| APROVAÇÃO: | PROJETO BÁSICO: |
| | |

OBJETO: **PROJETO BÁSICO DE PAVIMENTAÇÃO EM PEDRA TOSCA**

PROPRIETÁRIO: **PREFEITURA MUNICIPAL DE QUITERIANÓPOLIS**

ENDEREÇO: **LOCALIDADE DE AREIAS - QUITERIANÓPOLIS / CE**

| | |
|-------------------|--|
| CONTEUDO: | |
| - 01 PLANTA BAIXA | |
| - 02 IMAGEM AEREA | |

| | | |
|---|-----------------|----------|
| PROJETO BÁSICO: | ESCALA: | REVISÃO: |
| WANDESON PAULINO DA SILVA - RNP 0621531944 | INDICADA | |

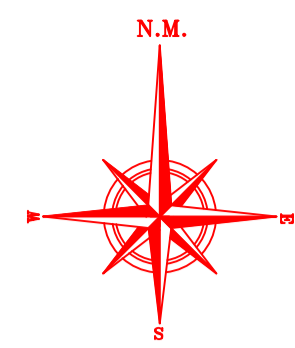
| | | |
|---|------------------------|----------|
| DESENHO TÉCNICO: | DATA: | PRANCHA: |
| WANDESON PAULINO DA SILVA - RNP 0621531944 | FEVEREIRO/ 2024 | |

08/08

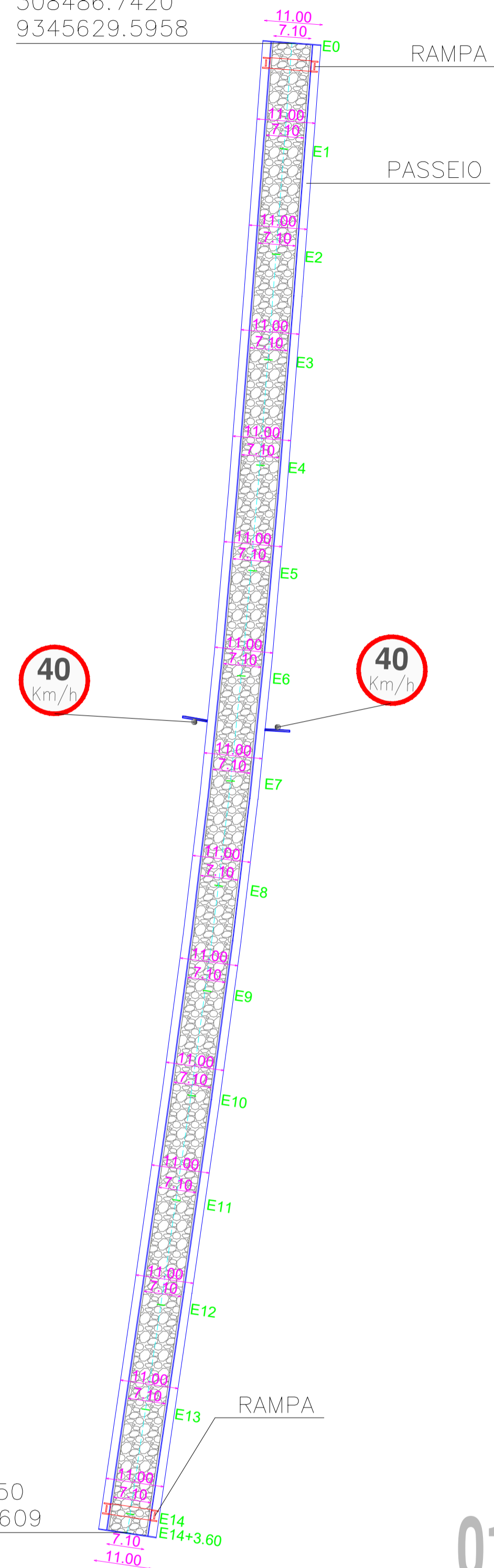
01 PLANTA BAIXA

ESCALA — 1 : S/ESC

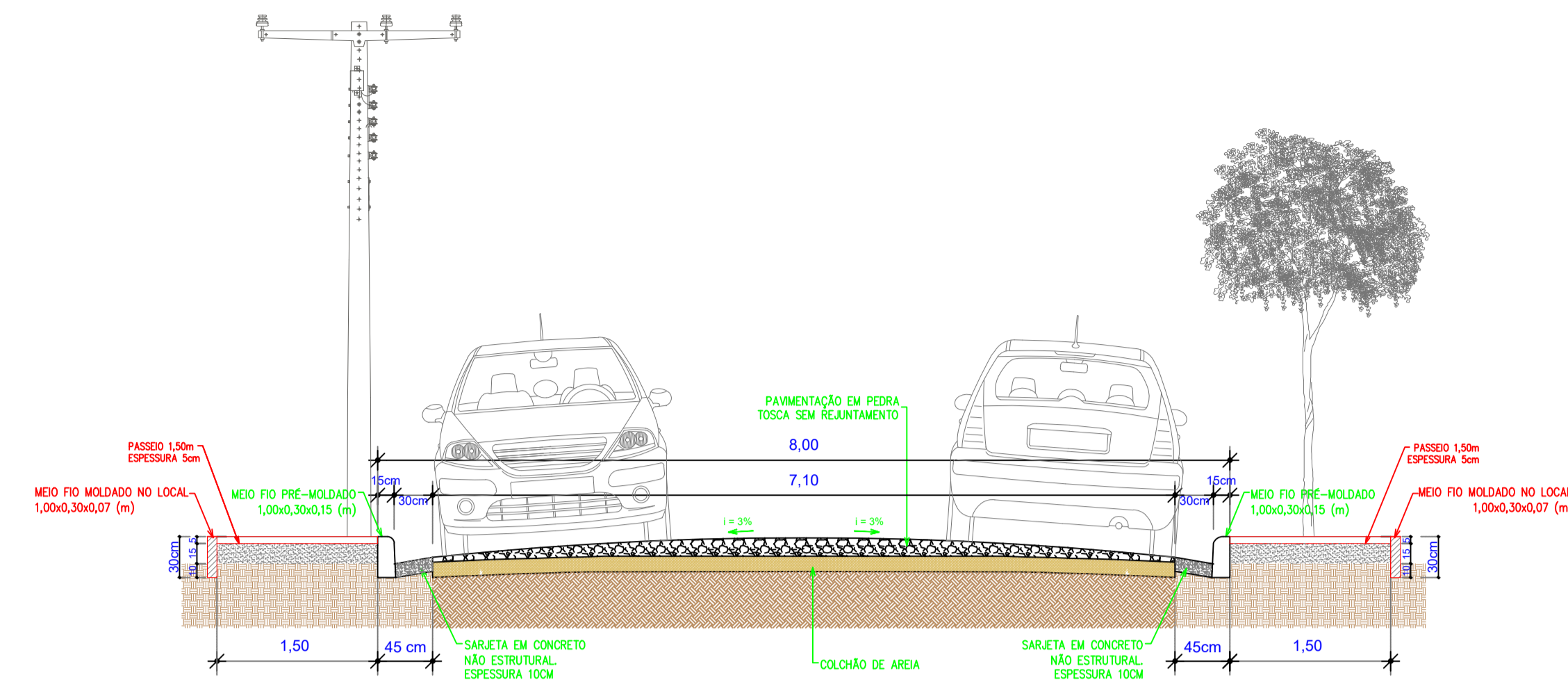
1. OS DIREITOS AUTORAIS DESTES PROJETOS SÃO RESERVADOS POR LEI. SEU USO INDEVIDO É DESAUTORIZADO E ESTÁ À PENALIDADE.
2. É VETADA A REPRODUÇÃO DESTES PROJETOS, PARA OUTRO FIM, QUE NÃO O DE EXECUÇÃO DO MESMO PELO CLIENTE.
3. QUALQUER MODIFICAÇÃO NESTE PROJETO DEVE SER COMUNICADO COM ANTECEDÊNCIA E AUTORIZADA PELO AUTOR.



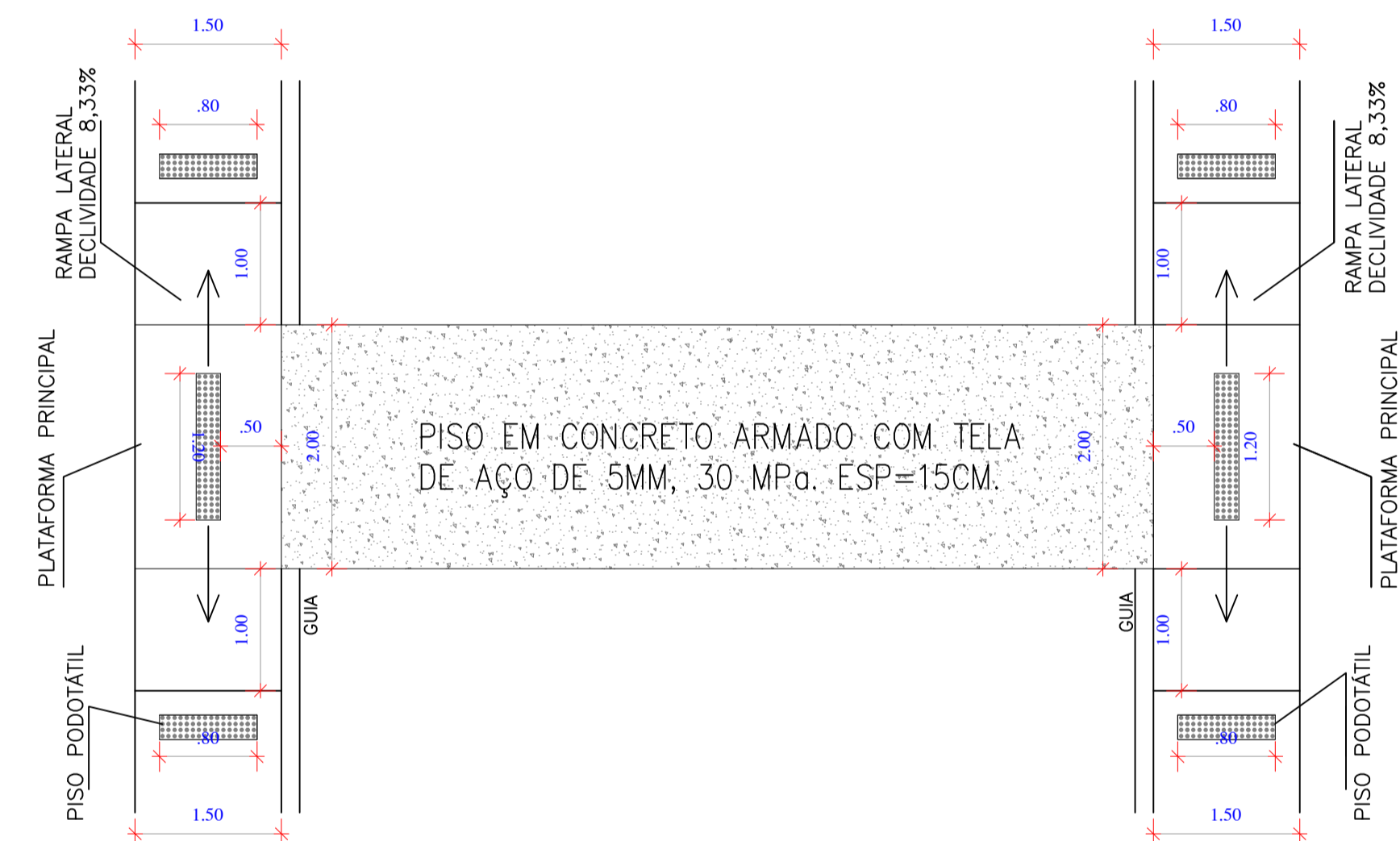
INICIO
308486.7420
9345629.5958



01 PLANTA BAIXA
ESCALA — 1 : 350

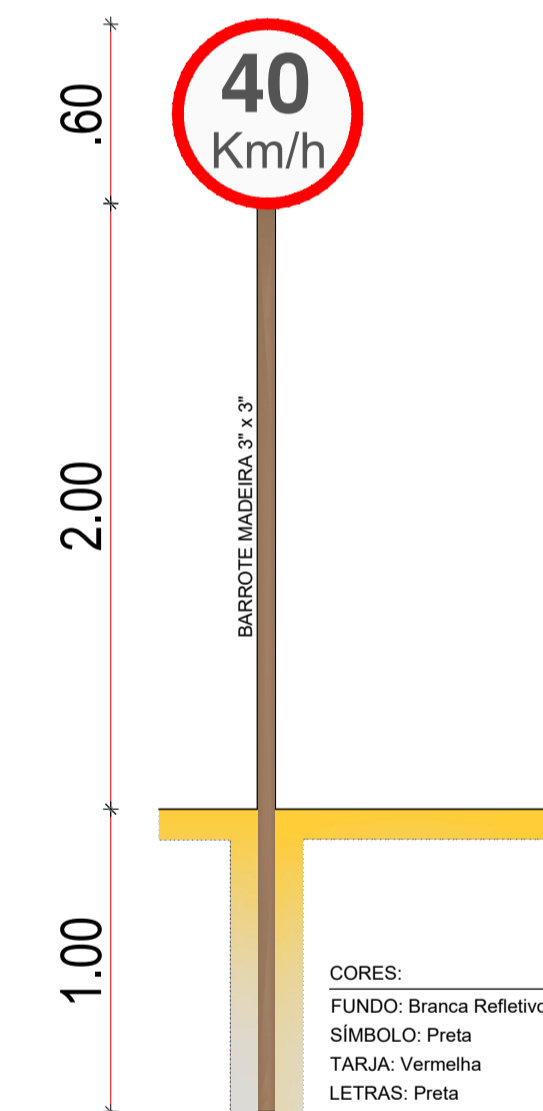


03 SEÇÃO TRANSVERSAL
ESCALA — 1 : 5/ESC

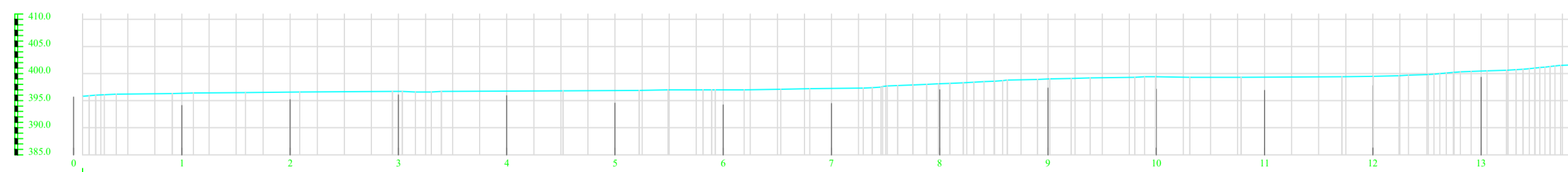


05 DET. RAMPA E PISO
ESCALA — 1 : 50

VELOCIDADE MÁXIMA PERMITIDA
R-19




04 DET. SINALIZAÇÃO
ESCALA — 1 : 25



02 PERFIL
ESCALA — 1 : S/ESC

| ESTACA | COTAS DO TERRENO | DISTÂNCIA | ESTACA |
|--------|------------------|-----------|----------|
| 0 | 396.300 | 394.112 | 20.000 |
| 1 | 396.400 | 395.102 | 40.000 |
| 2 | 396.500 | 396.100 | 60.000 |
| 3 | 396.600 | 397.100 | 80.000 |
| 4 | 396.700 | 398.100 | 100.000 |
| 5 | 396.800 | 399.100 | 120.000 |
| 6 | 396.900 | 400.100 | 140.000 |
| 7 | 397.000 | 401.100 | 160.000 |
| 8 | 397.100 | 402.100 | 180.000 |
| 9 | 397.200 | 403.100 | 200.000 |
| 10 | 397.300 | 404.100 | 220.000 |
| 11 | 397.400 | 405.100 | 240.000 |
| 12 | 397.500 | 406.100 | 260.000 |
| 13 | 397.600 | 407.100 | 280.000 |
| 14 | 397.700 | 408.100 | 300.000 |
| 15 | 397.800 | 409.100 | 320.000 |
| 16 | 397.900 | 410.100 | 340.000 |
| 17 | 398.000 | 411.100 | 360.000 |
| 18 | 398.100 | 412.100 | 380.000 |
| 19 | 398.200 | 413.100 | 400.000 |
| 20 | 398.300 | 414.100 | 420.000 |
| 21 | 398.400 | 415.100 | 440.000 |
| 22 | 398.500 | 416.100 | 460.000 |
| 23 | 398.600 | 417.100 | 480.000 |
| 24 | 398.700 | 418.100 | 500.000 |
| 25 | 398.800 | 419.100 | 520.000 |
| 26 | 398.900 | 420.100 | 540.000 |
| 27 | 399.000 | 421.100 | 560.000 |
| 28 | 399.100 | 422.100 | 580.000 |
| 29 | 399.200 | 423.100 | 600.000 |
| 30 | 399.300 | 424.100 | 620.000 |
| 31 | 399.400 | 425.100 | 640.000 |
| 32 | 399.500 | 426.100 | 660.000 |
| 33 | 399.600 | 427.100 | 680.000 |
| 34 | 399.700 | 428.100 | 700.000 |
| 35 | 399.800 | 429.100 | 720.000 |
| 36 | 399.900 | 430.100 | 740.000 |
| 37 | 400.000 | 431.100 | 760.000 |
| 38 | 400.100 | 432.100 | 780.000 |
| 39 | 400.200 | 433.100 | 800.000 |
| 40 | 400.300 | 434.100 | 820.000 |
| 41 | 400.400 | 435.100 | 840.000 |
| 42 | 400.500 | 436.100 | 860.000 |
| 43 | 400.600 | 437.100 | 880.000 |
| 44 | 400.700 | 438.100 | 900.000 |
| 45 | 400.800 | 439.100 | 920.000 |
| 46 | 400.900 | 440.100 | 940.000 |
| 47 | 401.000 | 441.100 | 960.000 |
| 48 | 401.100 | 442.100 | 980.000 |
| 49 | 401.200 | 443.100 | 1000.000 |
| 50 | 401.300 | 444.100 | 1020.000 |
| 51 | 401.400 | 445.100 | 1040.000 |
| 52 | 401.500 | 446.100 | 1060.000 |
| 53 | 401.600 | 447.100 | 1080.000 |
| 54 | 401.700 | 448.100 | 1100.000 |
| 55 | 401.800 | 449.100 | 1120.000 |
| 56 | 401.900 | 450.100 | 1140.000 |
| 57 | 402.000 | 451.100 | 1160.000 |
| 58 | 402.100 | 452.100 | 1180.000 |
| 59 | 402.200 | 453.100 | 1200.000 |
| 60 | 402.300 | 454.100 | 1220.000 |
| 61 | 402.400 | 455.100 | 1240.000 |
| 62 | 402.500 | 456.100 | 1260.000 |
| 63 | 402.600 | 457.100 | 1280.000 |
| 64 | 402.700 | 458.100 | 1300.000 |
| 65 | 402.800 | 459.100 | 1320.000 |
| 66 | 402.900 | 460.100 | 1340.000 |
| 67 | 403.000 | 461.100 | 1360.000 |
| 68 | 403.100 | 462.100 | 1380.000 |
| 69 | 403.200 | 463.100 | 1400.000 |
| 70 | 403.300 | 464.100 | 1420.000 |
| 71 | 403.400 | 465.100 | 1440.000 |
| 72 | 403.500 | 466.100 | 1460.000 |
| 73 | 403.600 | 467.100 | 1480.000 |
| 74 | 403.700 | 468.100 | 1500.000 |
| 75 | 403.800 | 469.100 | 1520.000 |
| 76 | 403.900 | 470.100 | 1540.000 |
| 77 | 404.000 | 471.100 | 1560.000 |
| 78 | 404.100 | 472.100 | 1580.000 |
| 79 | 404.200 | 473.100 | 1600.000 |
| 80 | 404.300 | 474.100 | 1620.000 |
| 81 | 404.400 | 475.100 | 1640.000 |
| 82 | 404.500 | 476.100 | 1660.000 |
| 83 | 404.600 | 477.100 | 1680.000 |
| 84 | 404.700 | 478.100 | 1700.000 |
| 85 | 404.800 | 479.100 | 1720.000 |
| 86 | 404.900 | 480.100 | 1740.000 |
| 87 | 405.000 | 481.100 | 1760.000 |
| 88 | 405.100 | 482.100 | 1780.000 |
| 89 | 405.200 | 483.100 | 1800.000 |
| 90 | 405.300 | 484.100 | 1820.000 |
| 91 | 405.400 | 485.100 | 1840.000 |
| 92 | 405.500 | 486.100 | 1860.000 |
| 93 | 405.600 | 487.100 | 1880.000 |
| 94 | 405.700 | 488.100 | 1900.000 |
| 95 | 405.800 | 489.100 | 1920.000 |
| 96 | 405.900 | 490.100 | 1940.000 |
| 97 | 406.000 | 491.100 | 1960.000 |
| 98 | 406.100 | 492.100 | 1980.000 |
| 99 | 406.200 | 493.100 | 2000.000 |
| 100 | 406.300 | 494.100 | 2020.000 |
| 101 | 406.400 | 495.100 | 2040.000 |
| 102 | 406.500 | 496.100 | 2060.000 |
| 103 | 406.600 | 497.100 | 2080.000 |
| 104 | 406.700 | 498.100 | 2100.000 |
| 105 | 406.800 | 499.100 | 2120.000 |
| 106 | 406.900 | 500.100 | 2140.000 |
| 107 | 407.000 | 501.100 | 2160.000 |
| 108 | 407.100 | 502.100 | 2180.000 |
| 109 | 407.200 | 503.100 | 2200.000 |
| 110 | 407.300 | 504.100 | 2220.000 |
| 111 | 407.400 | 505.100 | 2240.000 |
| 112 | 407.500 | 506.100 | 2260.000 |
| 113 | 407.600 | 507.100 | 2280.000 |
| 114 | 407.700 | 508.100 | 2300.000 |
| 115 | 407.800 | 509.100 | 2320.000 |
| 116 | 407.900 | 510.100 | 2340.000 |
| 117 | 408.000 | 511.100 | 2360.000 |
| 118 | 408.100 | 512.100 | 2380.000 |
| 119 | 408.200 | 513.100 | 2400.000 |
| 120 | 408.300 | 514.100 | 2420.000 |
| 121 | 408.400 | 515.100 | 2440.000 |
| 122 | 408.500 | 516.100 | 2460.000 |
| 123 | 408.600 | 517.100 | 2480.000 |
| 124 | 408.700 | 518.100 | 2500.000 |
| 125 | 408.800 | 519.100 | 2520.000 |
| 126 | 408.900 | 520.100 | 2540.000 |
| 127 | 409.000 | 521.100 | 2560.000 |
| 128 | 409.100 | 522.100 | 2580.000 |
| 129 | 409.200 | 523.100 | 2600.000 |
| 130 | 409.300 | 524.100 | 2620.000 |
| 131 | 409.400 | 525.100 | 2640.000 |
| 132 | 409.500 | 526.100 | 2660.000 |
| 133 | 409.600 | 527.100 | 2680.000 |
| 134 | 409.700 | 528.100 | 2700.000 |
| 135 | 409.800 | 529.100 | 2720.000 |
| 136 | 409.900 | 530.100 | 2740.000 |
| 137 | 410.000 | 531.100 | 2760.000 |
| 138 | 410.100 | 532.100 | 2780.000 |
| 139 | 410.200 | 533.100 | 2800.000 |
| 140 | 410.300 | 534.100 | 2820.000 |
| 141 | 410.400 | 535.100 | 2840.000 |
| 142 | 410.500 | 536.100 | 2860.000 |
| 143 | 410.600 | 537.100 | 2880.000 |
| 144 | 410.700 | 538.100 | 2900.000 |
| 145 | 410.800 | 539.100 | 2920.000 |
| 146 | 410.900 | 540.100 | 2940.000 |
| 147 | 411.000 | 541.100 | 2960.000 |
| 148 | 411.100 | 542.100 | 2980.000 |
| 149 | 411.200 | 543.100 | 3000.000 |
| 150 | 411.300 | 544.100 | 3020.000 |
| 151 | 411.400 | 545.100 | 3040.000 |
| 152 | 411.500 | 546.100 | 3060.000 |
| 153 | 411.600 | 547.100 | 3080.000 |
| 154 | 411.700 | 548.100 | 3100.000 |
| 155 | 411.800 | 549.100 | 3120.000 |
| 156 | 411.900 | 550.100 | 3140.000 |
| 157 | 412.000 | 551.100 | 3160.000 |
| 158 | 412.100 | 552.100 | 3180.000 |
| 159 | 412.200 | 553.100 | 3200.000 |
| 160 | 412.300 | 554.100 | 3220.000 |
| 161 | 412.400 | 555.100 | 3240.000 |
| 162 | 412.500 | 556.100 | 3260.000 |
| 163 | 412.600 | 557.100 | 3280.000 |
| 164 | 412.700 | 558.100 | 3300.000 |
| 165 | 412.800 | 559.100 | 3320.000 |
| 166 | 412.900 | 560.100 | 3340.000 |
| 167 | 413.000 | 561.100 | 3360.000 |
| 168 | 413.100 | 562.100 | 3380.000 |
| 169 | 413.200 | 563.100 | 3400.000 |
| 170 | 413.300 | 564.100 | 3420.000 |
| 171 | 413.400 | 565.100 | 3440.000 |
| 172 | 413.500 | 566.100 | 3460.000 |
| 173 | 413.600 | 567.100 | 3480.000 |
| 174 | 413.700 | 568.100 | 3500.000 |
| 175 | 413.800 | 569.100 | 3520.000 |
| 176 | 413.900 | 570.100 | 3540.000 |
| 177 | 414.000 | 571.100 | 3560.000 |
| 178 | 414.100 | 572.100 | 3580.000 |
| 179 | 414.200 | 573.100 | 3600.000 |
| 180 | 414.300 | 574.100 | 3620.000 |
| 181 | 414.400 | 575.100 | 3640.000 |
| 182 | 414.500 | 576.100 | 3660.000 |
| 183 | 414.600 | 577.100 | 3680.000 |
| 184 | 414.700 | 578.100 | 3700.000 |
| 185 | 414.800 | 579.100 | 3720.000 |
| 186 | 414.900 | 580.100 | 3740.000 |
| 187 | 415.000 | 581.100 | 3760.000 |
| 188 | 415.100 | 582.100 | 3780.000 |
| 189 | 415.200 | 583.100 | 3800.000 |
| 190 | 415.300 | 584.100 | 3820.000 |
| 191 | 415.400 | 585.100 | 3840.000 |
| 192 | 415.500 | 586.100 | 3860.000 |
| 193 | 415.600 | 587.100 | 3880.000 |
| 194 | 415.700 | 588.100 | 3900.000 |
| 195 | 415.800 | 589.100 | 3920.000 |
| 196 | 415.900 | 590.100 | 3940.000 |
| 197 | 416.000 | 591.100 | 3960.000 |
| 198 | 416.100 | 592.100 | 3980.000 |
| 199 | 416.200 | 593.100 | 4000.000 |
| 200 | 416.300 | 594.100 | 4020.000 |
| 201 | 416.400 | 595.100 | 4040.000 |
| 202 | 416.500 | 596.100 | 4060.000 |
| 203 | 416.600 | 597.100 | 4080.000 |
| 204 | 416.700 | 598.100 | 4100.000 |
| 205 | 416.800 | 599.100 | 4120.000 |
| 206 | 416.900 | 600.100 | 4140.000 |
| 207 | 417.000 | 601.100 | 4160.000 |
| 208 | 417.100 | 602.100 | 4180.000 |
| 209 | 417.200 | 603.100 | 4200.000 |
| 210 | 417.300 | 604.100 | 4220.000 |
| 211 | 417.400 | 605.100 | 4240.000 |
| 212 | 417.500 | 606.100 | 4260.000 |
| 213 | 417.600 | 607.100 | 4280.000 |
| 214 | 417.700 | 608.100 | 4300.000 |
| 215 | 417.800 | 609.100 | 4320.000 |
| 216 | 417.900 | 610.100 | 4340.000 |
| 217 | 418.000 | 611.100 | 4360.000 |
| 218 | 418.100 | 612.100 | 4380.000 |
| 219 | 418.200 | 613.100 | 4400.000 |
| 220 | 418.300 | 614.100 | 4420.000 |
| 221 | 418.400 | 615.100 | 4440.000 |
| 222 | 418.500 | 616.100 | 4460.000 |
| 223 | 418.600 | 617.100 | 4480.000 |
| 224 | 418.700 | 618.100 | 4500.000 |
| 225 | 418.800 | 619.100 | 4520.000 |
| 226 | 418.900 | 620.100 | 4540.000 |
| 227 | 419.000 | 621.100 | 456 |



E 308486.742
N 9345629.596

E 308451.675
N 9345356.061

IGREJA

01 PLANTA BAIXA
ESCALA — 1 : S/ESC




E 308486.742
N 9345629.596

E 308451.675
N 9345356.061

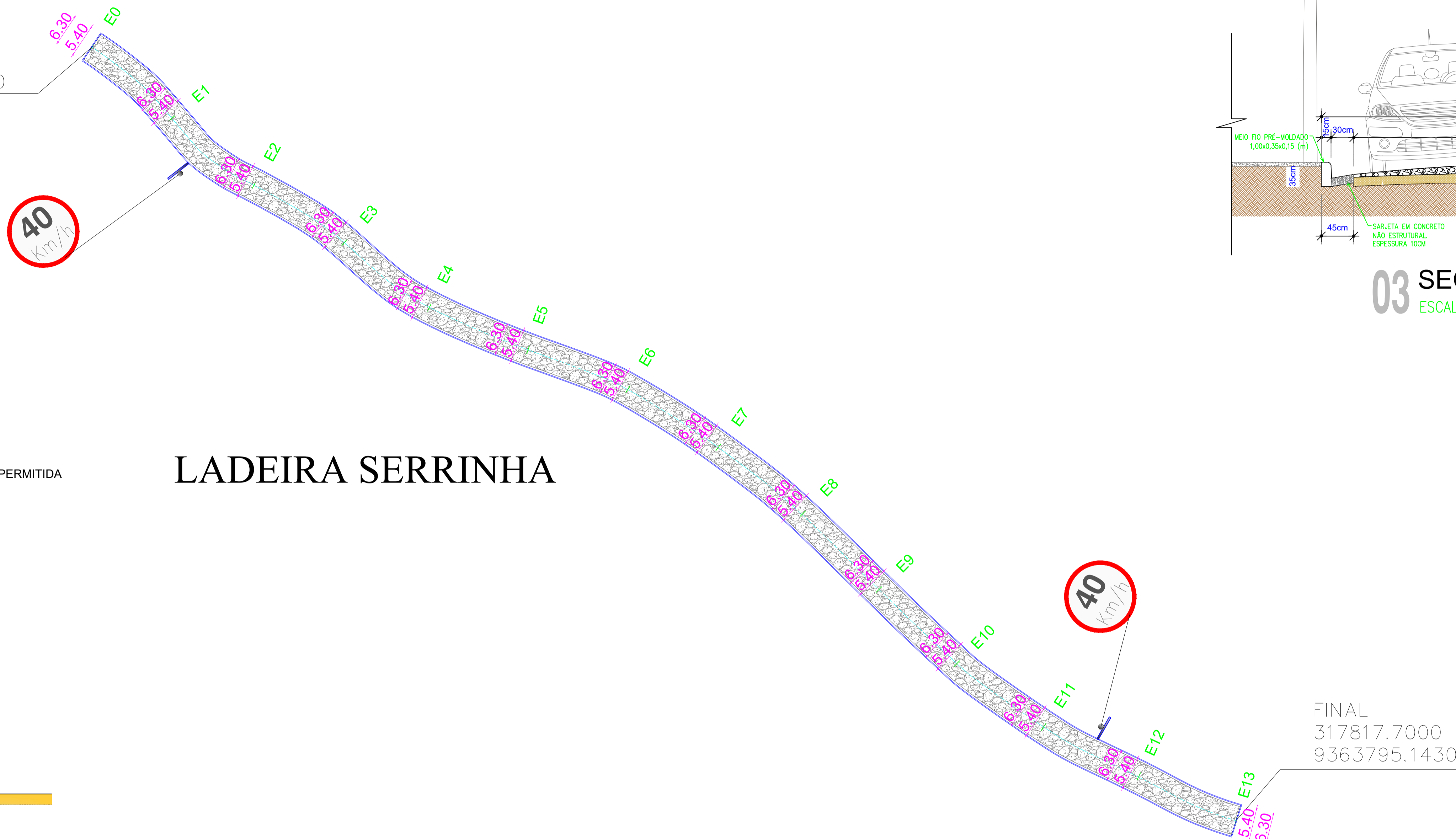
IGREJA

02 IMAGEM AEREA
ESCALA — 1 : S/ESC

| REVISÃO | DATA | OBSERVAÇÕES |
|--|-----------------------|-----------------|
| | | |
| APROVAÇÃO: | | PROJETO BÁSICO: |
| | | |
| OBJETO: | | |
| PROJETO BÁSICO DE PAVIMENTAÇÃO EM PEDRA TOSCA | | |
| PROPRIETÁRIO: | | |
| PREFEITURA MUNICIPAL DE QUITERIANÓPOLIS | | |
| ENDEREÇO: | | |
| LOCALIDADE IPUEIRAS DOS COSTAS, RUA S.D.O 01 - QUITERIANÓPOLIS / CE | | |
| CONTEUDO: | | |
| - 01 PLANTA BAIXA | | |
| - 02 IMAGEM AEREA | | |
| PROJETO BÁSICO: | ESCALA: | REVISÃO: |
| | INDICADA | |
| DESENHO TÉCNICO: | DATA: | PRANCHA: |
| | DEZEMBRO/ 2023 | |
| OBS: | | 02/02 |
| 1. OS DIREITOS AUTORAIS DESTES PROJETOS SÃO RESERVADOS POR LEI. SEU USO INDEVIDO É DESAUTORIZADO E ESTÁ À PENALIDADE | | |
| 2. É VETADA A REPRODUÇÃO DESTES PROJETOS, PARA OUTRO FIM, QUE NÃO O DE EXECUÇÃO DO MESMO PELO CLIENTE. | | |
| 3. QUALQUER MODIFICAÇÃO NESTE PROJETO DEVE SER COMUNICADO COM ANTECEDÊNCIA E AUTORIZADA PELO AUTOR. | | |

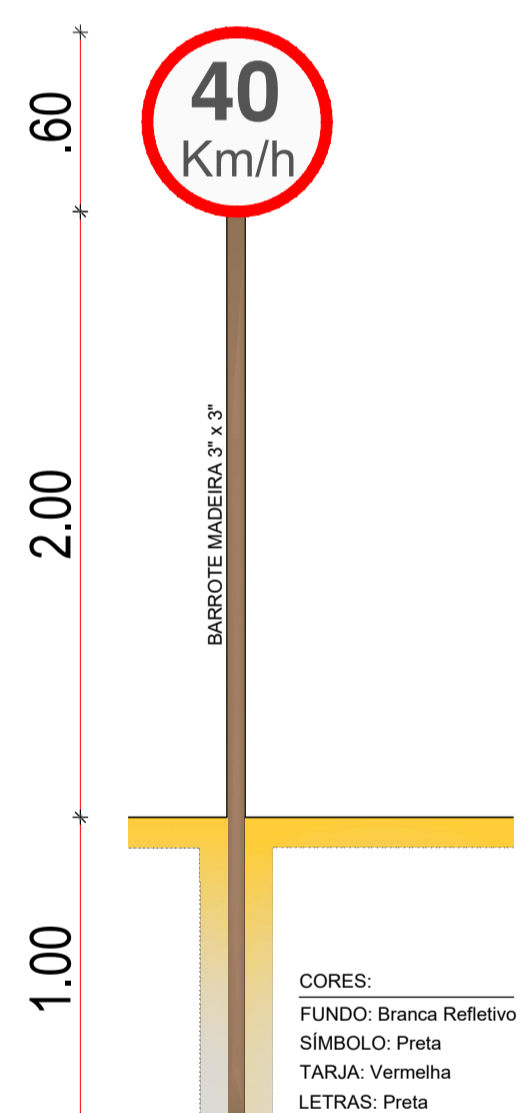


INICIO
317602.9890
9363936.4280

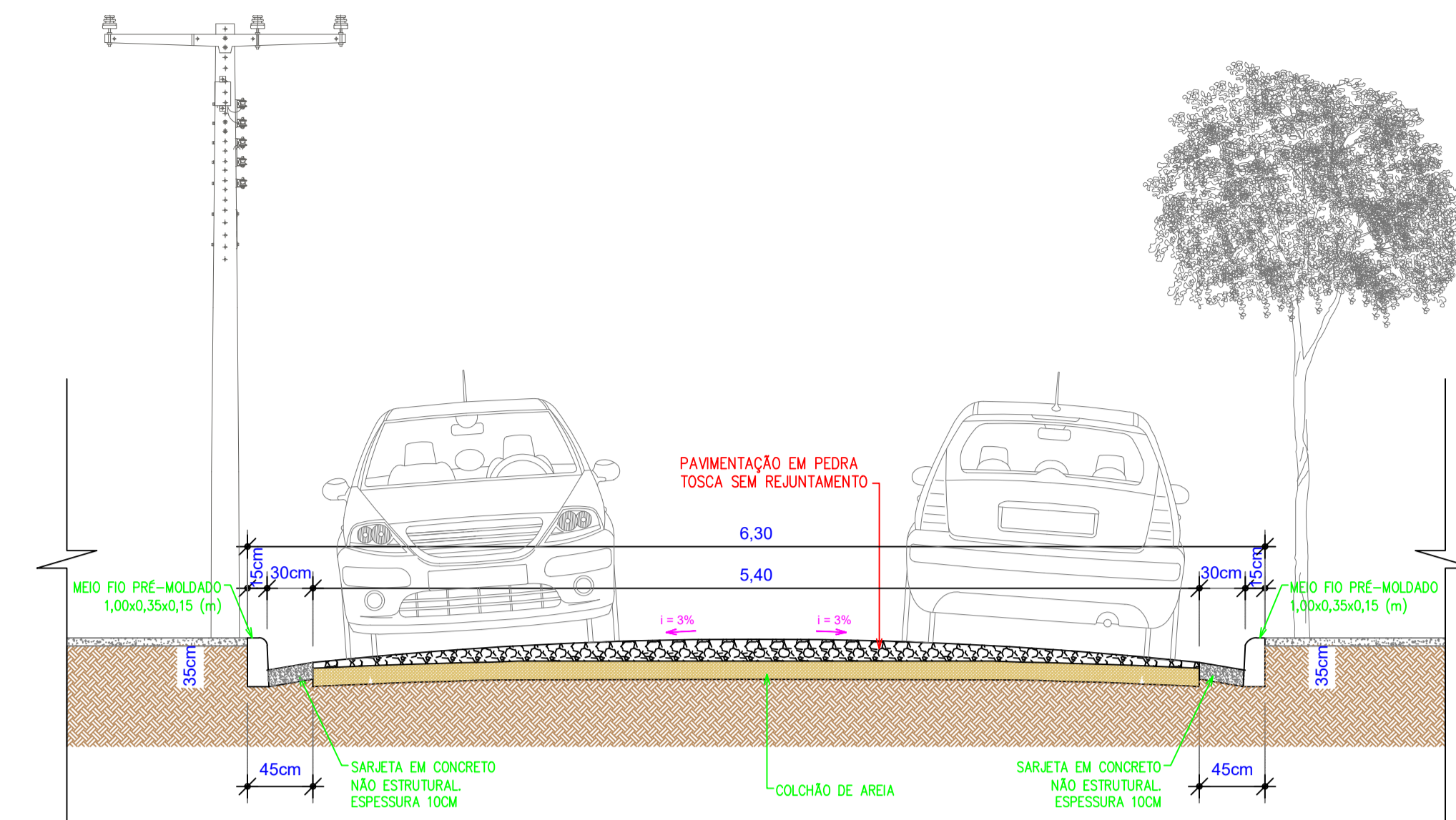


LADEIRA SERRINHA

VELOCIDADE MÁXIMA PERMITIDA
R-19



05 DET. SINALIZAÇÃO
ESCALA — 1 : 25



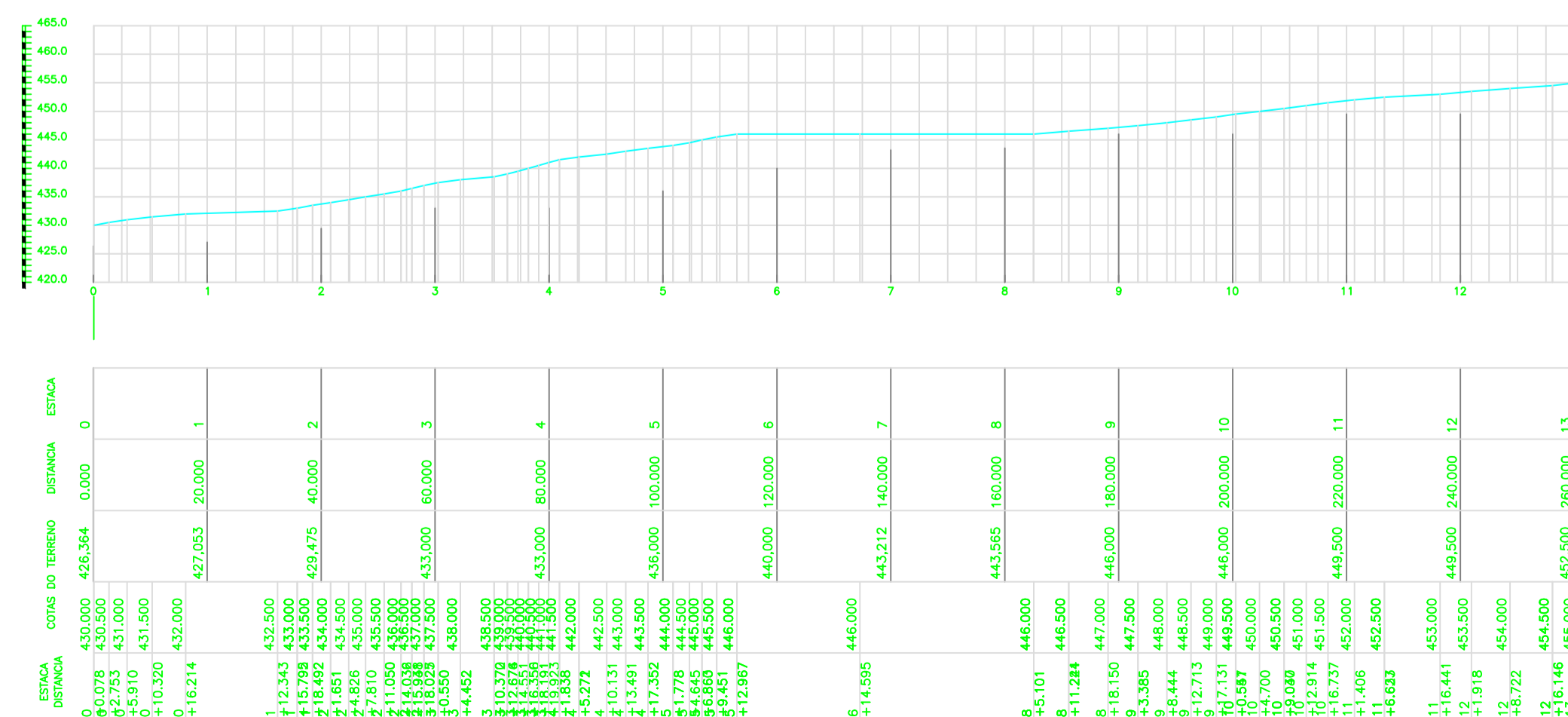
03 SEÇÃO TRANSVERSAL
ESCALA — 1 : 5/ESC



04 IMAGEM AEREA
ESCALA — 1 : 5/ESC

FINAL
317817.7000
9363795.1430

01 PLANTA BAIXA
ESCALA — 1 : 500



02 PERFIL
ESCALA — 1 : 5/ESC

| REVISÃO | DATA | OBSERVAÇÕES |
|---------|------|-------------|
| | | |

| | |
|------------|-----------------|
| APROVAÇÃO: | PROJETO BÁSICO: |
| | |

OBJETO:
PROJETO BÁSICO DE PAVIMENTAÇÃO EM PEDRA TOSCA

PROPRIETÁRIO:
PREFEITURA MUNICIPAL DE QUITERIANÓPOLIS

ENDEREÇO:
LOCALIDADE DE SERRINHA - QUITERIANÓPOLIS / CE

CONTEUDO:

| | |
|----------------------|---------------------|
| 01 PLANTA BAIXA | 04 IMAGEM AEREA |
| 02 PERFIL | 05 DET. SINALIZAÇÃO |
| 03 SEÇÃO TRANSVERSAL | |

PROJETO BÁSICO:
WANDESON PAULINO DA SILVA - RNP 0621531944

DESENHO TÉCNICO:
WANDESON PAULINO DA SILVA - RNP 0621531944


ESCALA:
INDICADA

REVISÃO:
01/01

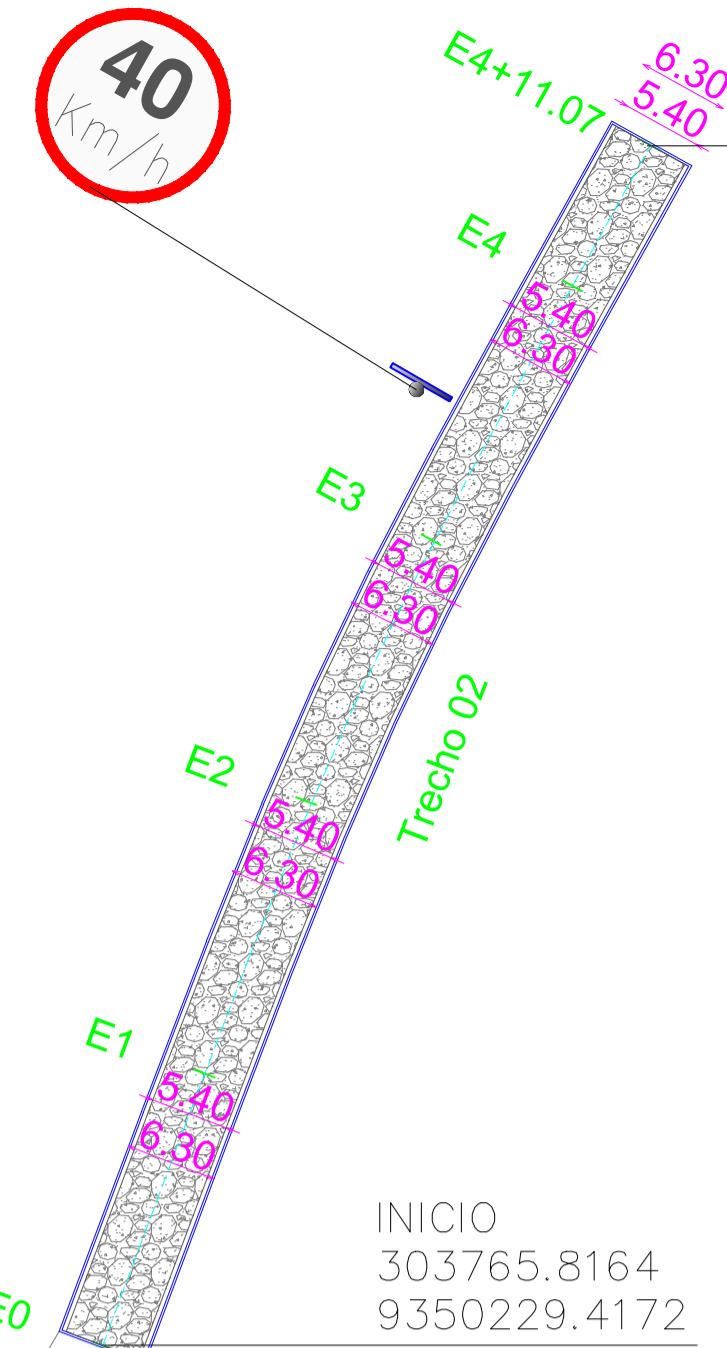
DATA:
FEVEREIRO / 2024

PRANCHA:

OBSTACULOS: 1. OS DIREITOS AUTORAIS DESTA PROPOSTA SÃO RESERVADOS POR LEI. SEU USO INDEVIDO É DESAUTORIZADO E ESTÁ À PENALIDADE. 2. É VETADA A REPRODUÇÃO DESTA PROPOSTA, PARA OUTRO FIM, QUE NÃO O DE EXECUÇÃO DO MESMO PELO CLIENTE. 3. QUALQUER MODIFICAÇÃO NESTE PROJETO DEVE SER COMUNICADA COM ANTECEDÊNCIA E AUTORIZADA PELO AUTOR.



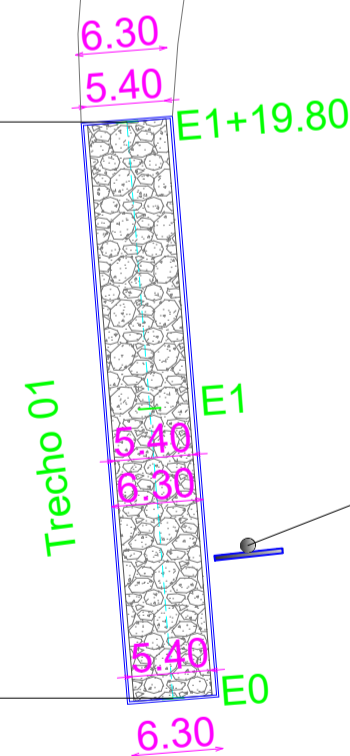
FINAL
303803.2942
9350311.9800



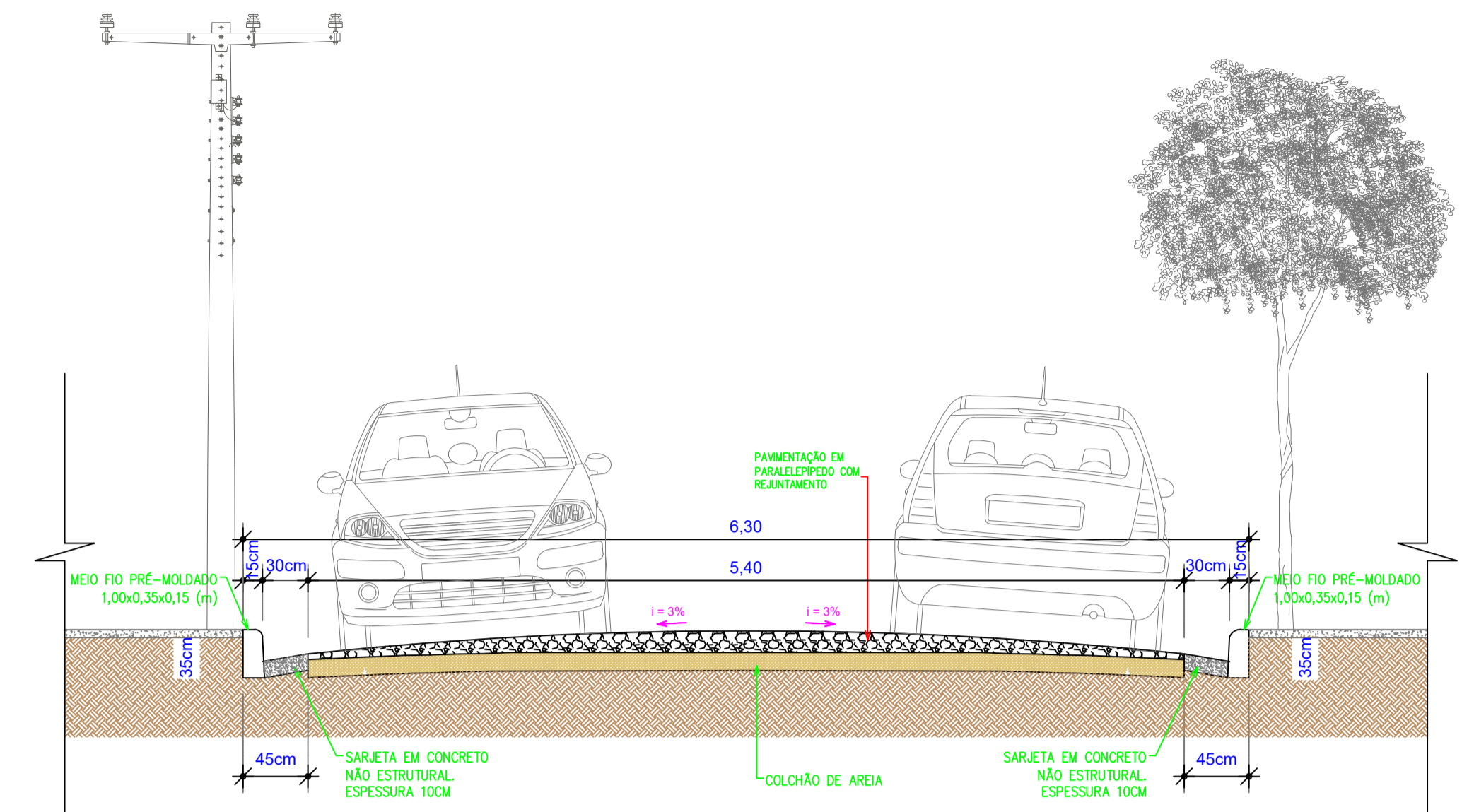
INICIO
303765.8164
9350229.4172

LADEIRA TIMBAUBA SERRINHA


FINAL
303734.2986
9350139.6485



INICIO
303737.4759
9350099.9807



03 SEÇÃO TRANSVERSAL
ESCALA — 1 : S/ESC



04 IMAGEM AEREA
ESCALA — 1 : S/ESC

| REVISÃO | DATA | OBSERVAÇÕES |
|---------|------|-------------|
| | | |

| | | |
|------------|--|-----------------|
| APROVAÇÃO: | | PROJETO BÁSICO: |
| | | |
| OBJETO: | | |

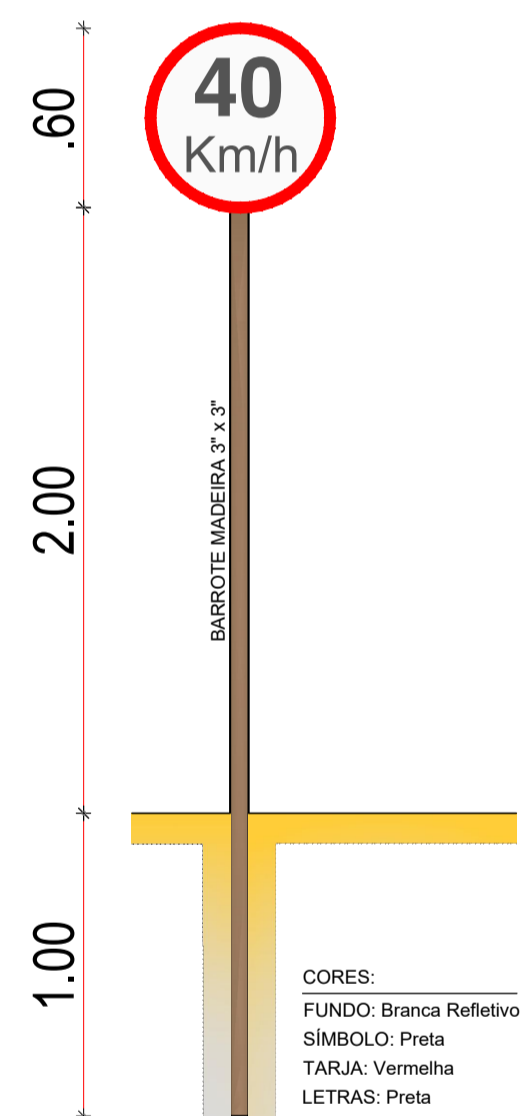
PROJETO BÁSICO DE PAVIMENTAÇÃO EM PEDRA TOSCA

| | | |
|---|---------------------|--|
| PROPRIETÁRIO: PREFEITURA MUNICIPAL DE QUITERIANÓPOLIS | | |
| ENDEREÇO: LOCALIDADE RUA S.D.O 01 (TR 01 E TR 02) TIMBAUBA - SAQUINHO - QUITERIANÓPOLIS / CE | | |
| CONTEUDO: | | |
| 01 PLANTA BAIXA | 04 IMAGEM AEREA | |
| 02 PERFIL | 05 DET. SINALIZAÇÃO | |
| 03 SEÇÃO TRANSVERSAL | | |

| | | |
|---|----------------------------------|--------------------------|
| PROJETO BÁSICO: WANDESON PAULINO DA SILVA - RNP 0621531944 | ESCALA: INDICADA | REVISÃO: 01/01 |
| DESENHO TÉCNICO: WANDESON PAULINO DA SILVA - RNP 0621531944 | DATA: FEVEREIRO / 2024 | PRANCHA: |

OBS:
1. OS DIREITOS AUTORAIS DESTA PROPOSTA SÃO RESERVADOS POR LEI. SEU USO INDEVIDO É DESAUTORIZADO E ESTÁ À PENALIDADE
2. É VETADA A REPRODUÇÃO DESTA PROPOSTA, PARA OUTRO FIM, QUE NÃO O DE EXECUÇÃO DO MESMO PELO CLIENTE.
3. QUALQUER MODIFICAÇÃO NESTE PROJETO DEVE SER COMUNICADA COM ANTECEDÊNCIA E AUTORIZADA PELO AUTOR.

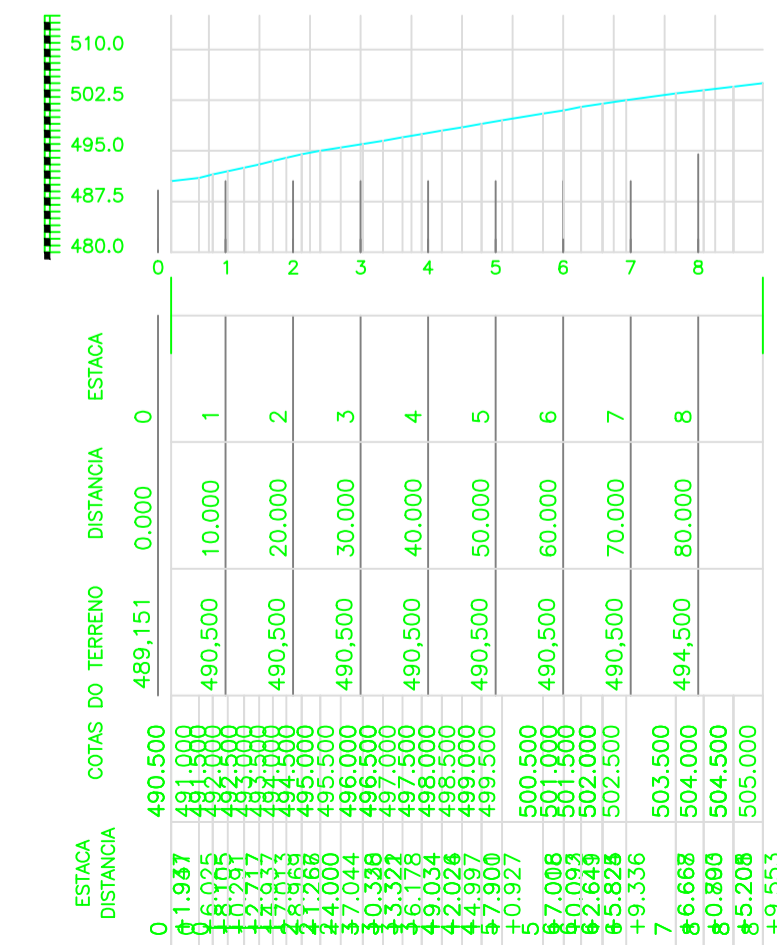
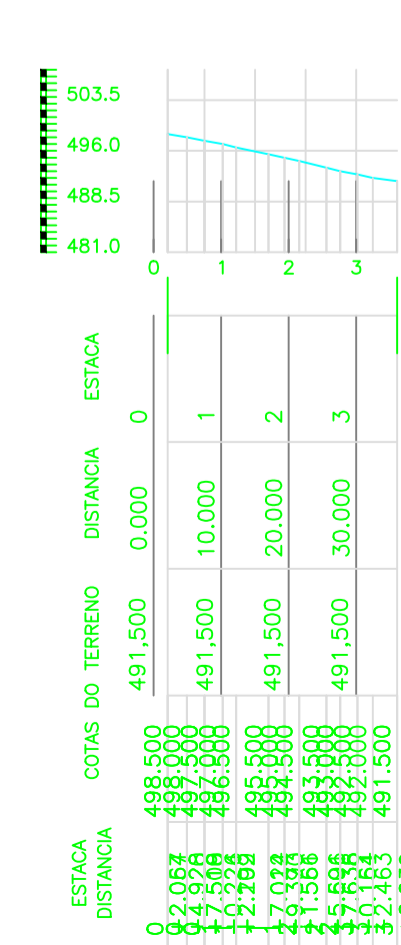
VELOCIDADE MÁXIMA PERMITIDA
R-19




05 DET. SINALIZAÇÃO
ESCALA — 1 : 25

CORES:
FUNDO: Branca Refletivo
SÍMBOLO: Preta
TARJAS: Vermelha
LETRAS: Preta

02 PERFIL
ESCALA — 1 : S/ESC





E 304254.804
N 9342379.321

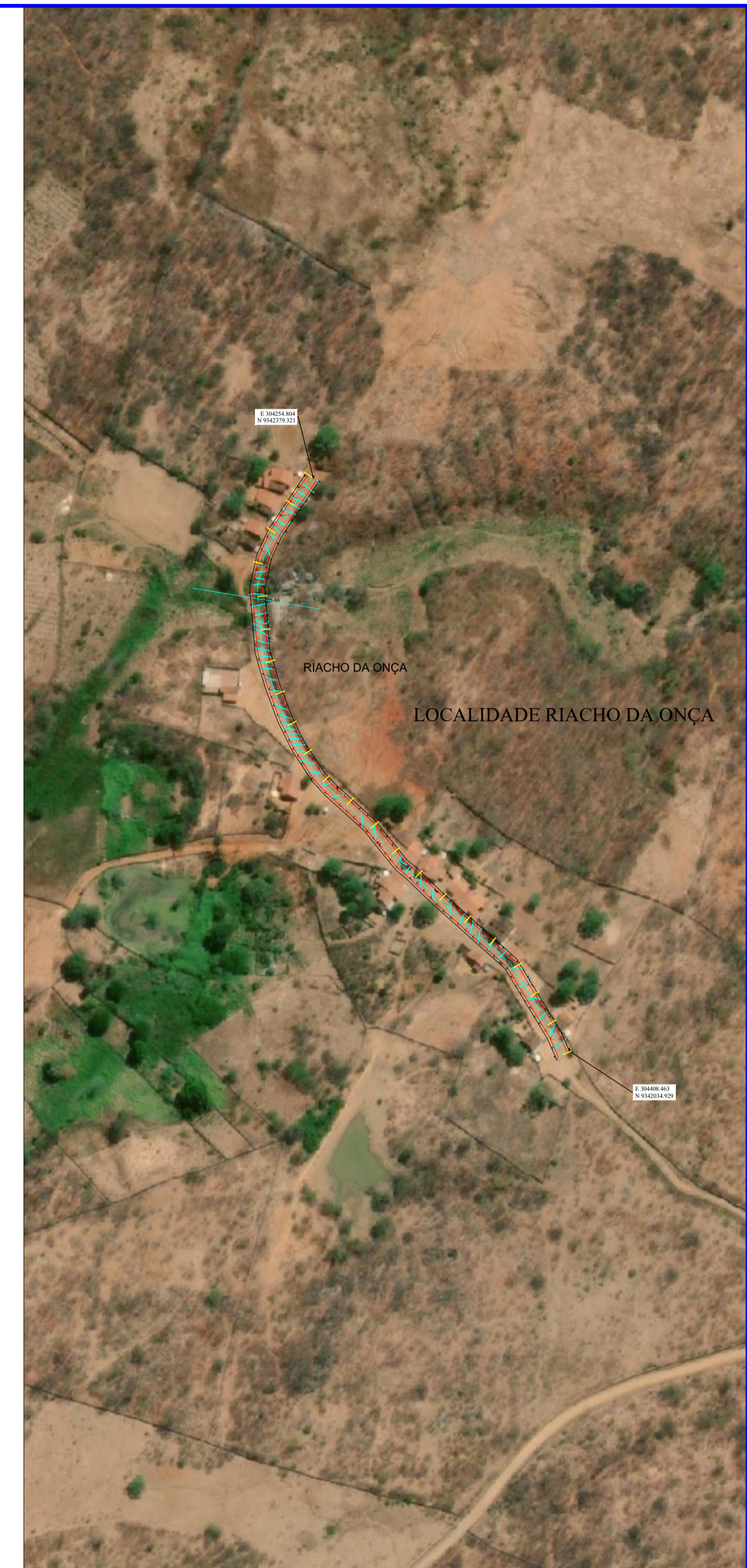


RIACHO DA ONÇA

LOCALIDADE RIACHO DA ONÇA



E 304408.463
N 9342034.929

01 PLANTA BAIXA
ESCALA — 1 : S/ESC



02 IMAGEM AEREA
ESCALA — 1 : S/ESC

| REVISÃO | DATA | OBSERVAÇÕES |
|--|-----------------------|-----------------|
| | | |
| APROVAÇÃO: | | PROJETO BÁSICO: |
| | | |
| OBJETO: | | |
| PROJETO BÁSICO DE PAVIMENTAÇÃO EM PEDRA TOSCA | | |
| PROPRIETÁRIO: | | |
| PREFEITURA MUNICIPAL DE QUITERIANÓPOLIS | | |
| ENDEREÇO: | | |
| LOCALIDADE DE RIACHO DA ONÇA - QUITERIANÓPOLIS / CE | | |
| CONTEUDO: | | |
| <ul style="list-style-type: none"> - 01 PLANTA BAIXA - 02 IMAGEM AEREA | | |
| PROJETO BÁSICO: | ESCALA: | REVISÃO: |
| WANDESON PAULINO DA SILVA - RNP 0621531944 | INDICADA | |
| DESENHO TÉCNICO: | DATA: | PRANCHA: |
| WANDESON PAULINO DA SILVA - RNP 0621531944 | FEVEREIRO/2024 | |
| OBS: | | 02/02 |
| <ul style="list-style-type: none"> 1. OS DIREITOS AUTORAIS DESTES PROJETOS SÃO RESERVADOS POR LEI, SEU USO INDEVIDO É DESAUTORIZADO E ESTÁ À PENALIDADE. 2. É VETADA A REPRODUÇÃO DESTES PROJETOS, PARA OUTRO FIM, QUE NÃO O DE EXECUÇÃO DO MESMO PELO CLIENTE. 3. QUALQUER MODIFICAÇÃO NESTE PROJETO DEVE SER COMUNICADO COM ANTECEDÊNCIA E AUTORIZADA PELO AUTOR. | | |

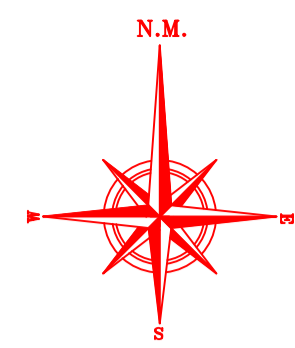


01 PLANTA BAIXA
ESCALA — 1 : S/ESC




02 IMAGEM AEREA
ESCALA — 1 : S/ESC

| REVISÃO | DATA | OBSERVAÇÕES |
|---|-----------------------|-----------------|
| | | |
| APROVAÇÃO: | | PROJETO BÁSICO: |
| | | |
| OBJETO: | | |
| PROJETO BÁSICO DE PAVIMENTAÇÃO EM PEDRA TOSCA | | |
| PROPRIETÁRIO: | | |
| PREFEITURA MUNICIPAL DE QUITERIANÓPOLIS | | |
| ENDEREÇO: | | |
| LOCALIDADE DE SANTA ROSA - QUITERIANÓPOLIS / CE | | |
| CONTEUDO: | | |
| - 01 PLANTA BAIXA | | |
| - 02 IMAGEM AEREA | | |
| PROJETO BÁSICO: | ESCALA: | REVISÃO: |
| WANDESON PAULINO DA SILVA - RNP 0621531944 | INDICADA | |
| DESENHO TÉCNICO: | DATA: | PRANCHA: |
| WANDESON PAULINO DA SILVA - RNP 0621531944 | FEVEREIRO/2024 | |
| OBS: | | 02/02 |
| 1. OS DIREITOS AUTORAIS DESTES PROJETOS SÃO RESERVADOS POR LEI. SEU USO INDEVIDO É DESAUTORIZADO E ESTÁ À PENALIDADE. | | |
| 2. É VETADA A REPRODUÇÃO DESTES PROJETOS, PARA OUTRO FIM, QUE NÃO O DE EXECUÇÃO DO MESMO PELO CLIENTE. | | |
| 3. QUALQUER MODIFICAÇÃO NESTE PROJETO DEVE SER COMUNICADA COM ANTECEDÊNCIA E AUTORIZADA PELO AUTOR. | | |

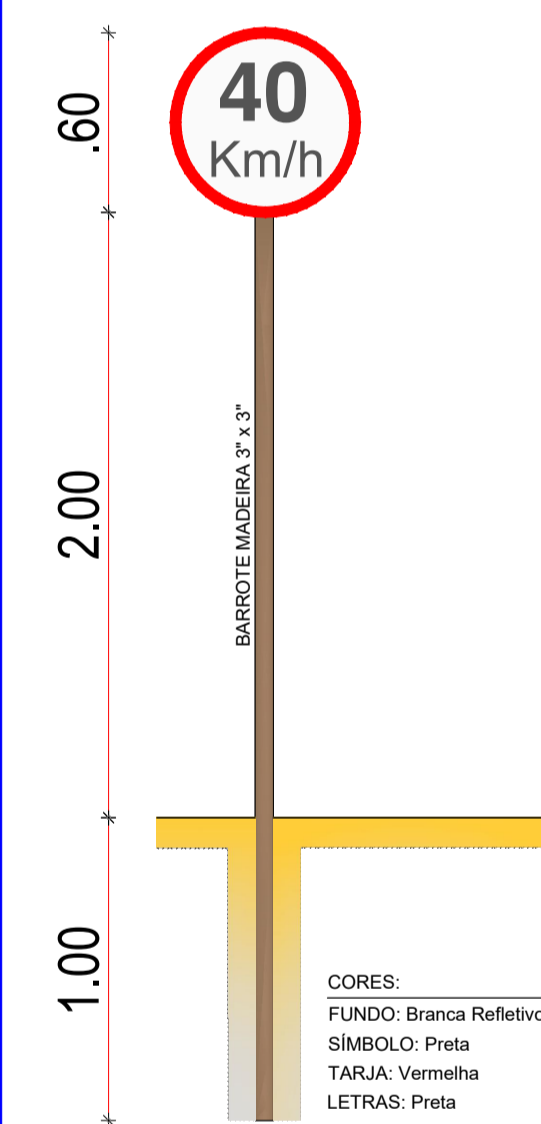


INICIO
293225.1778
9360612.5339

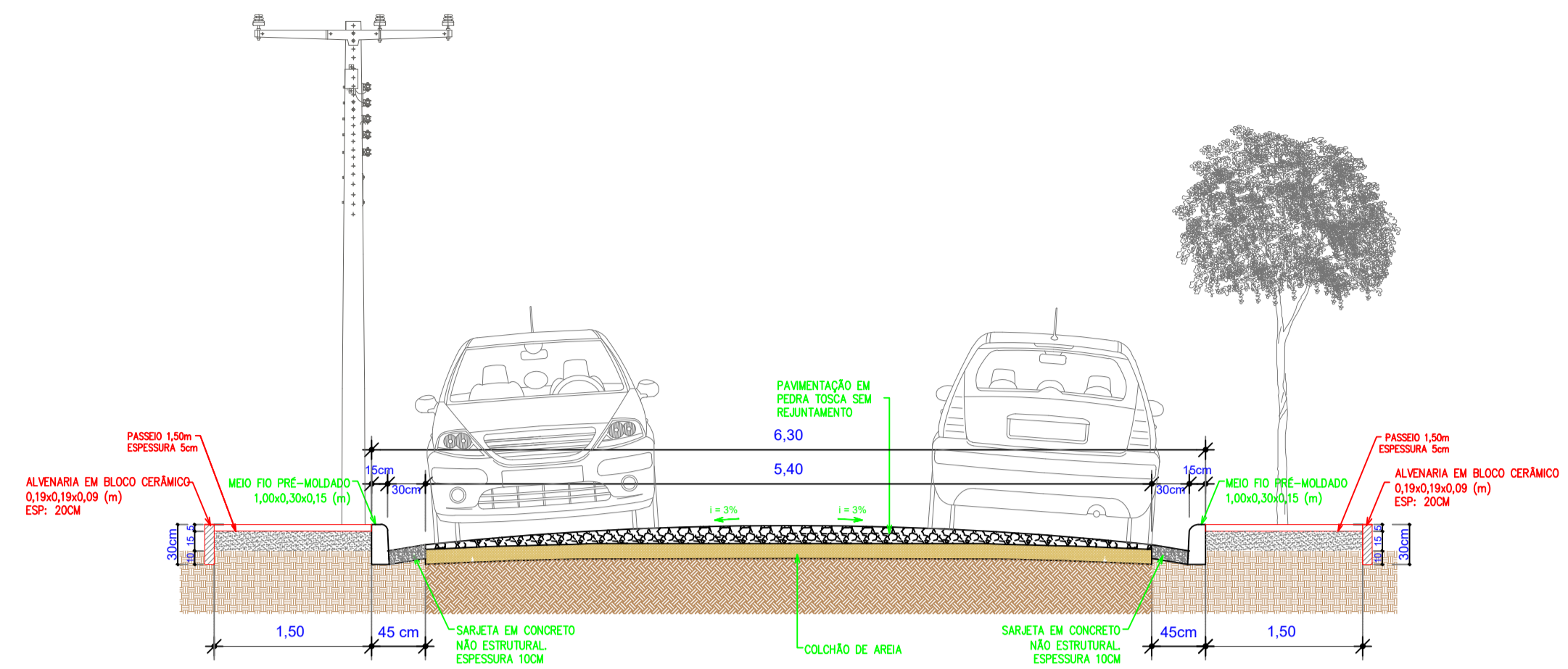


01 PLANTA BAIXA
ESCALA — 1 : 1.250

VELOCIDADE MÁXIMA PERMITIDA
R-19



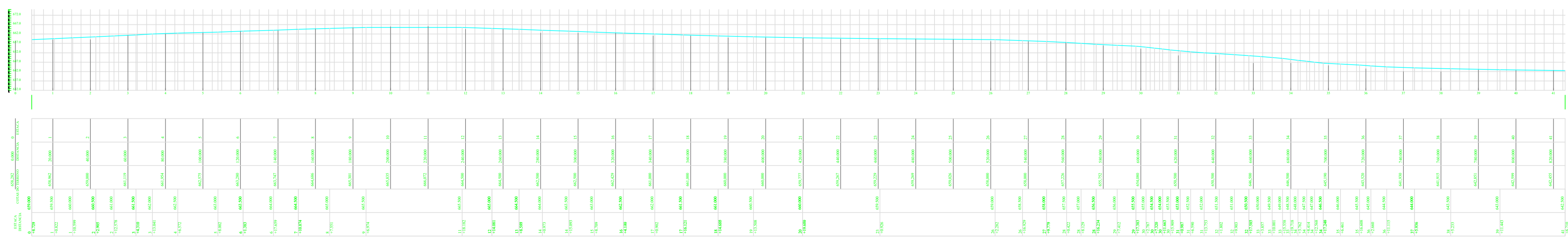
04 DET. SINALIZAÇÃO
ESCALA — 1 : 25



03 SEÇÃO TRANSVERSAL
ESCALA — 1 : S/ESC

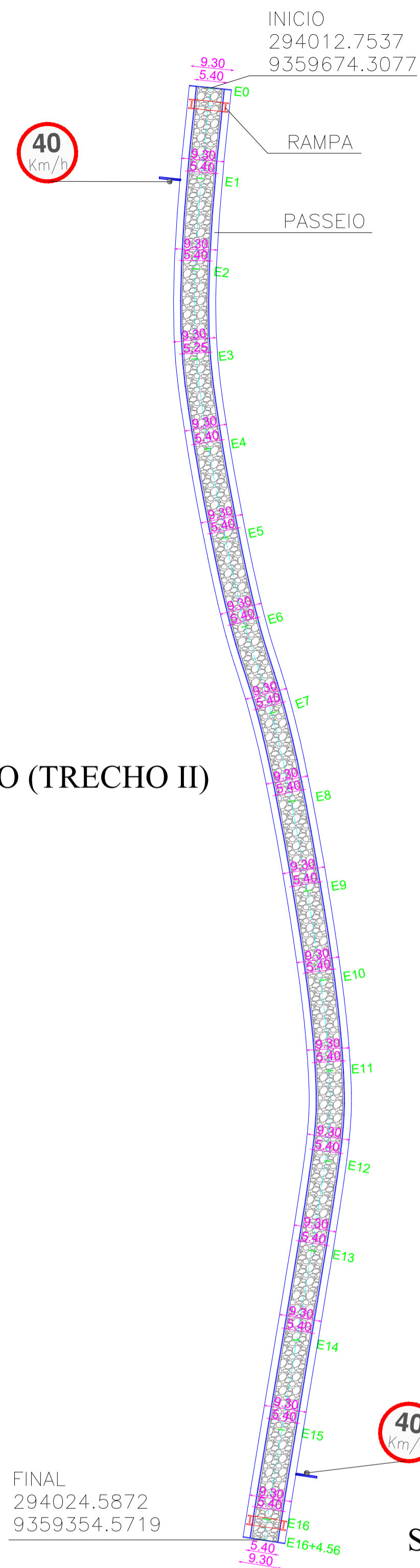



05 DET. RAMP E PISO
ESCALA — 1 : 50



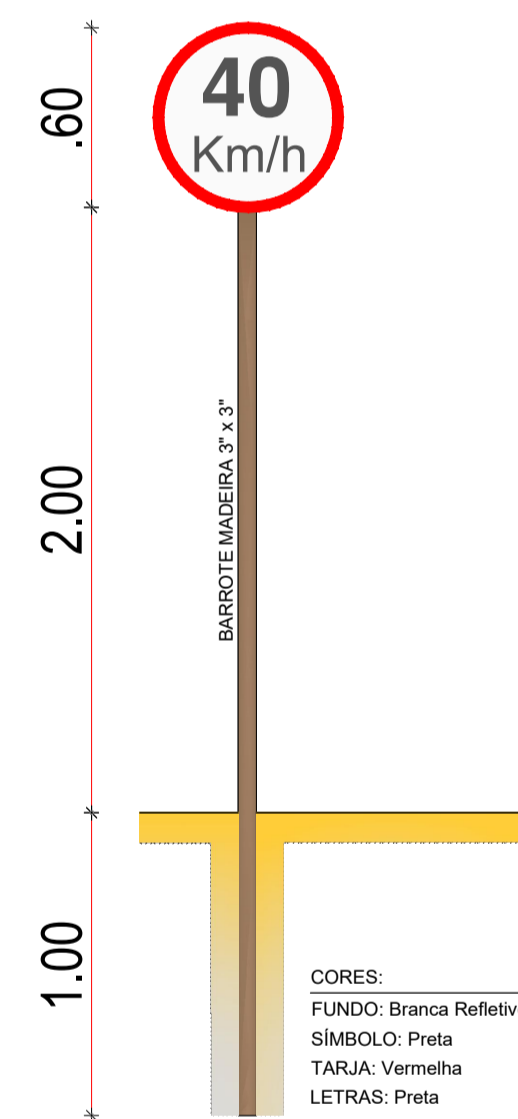
02 PERFIL
ESCALA — 1 : S/ESC

| REVISÃO | DATA | OBSERVAÇÕES |
|--|---------------------------------|--------------------------|
| | | |
| APROVAÇÃO: | | PROJETO BÁSICO: |
| OBJETO: PROJETO BÁSICO DE PAVIMENTAÇÃO EM PEDRA TOSCA | | |
| PROPRIETÁRIO: PREFEITURA MUNICIPAL DE QUITERIANÓPOLIS | | |
| ENDEREÇO: LOCALIDADE DE SÃO GERÔNIMO S.D.O 01, (TRECHO I) - QUITERIANÓPOLIS / CE | | |
| CONTEUDO: 01 PLANTA BAIXA 02 PERFIL 03 SEÇÃO TRANSVERSAL 04 DET. SINALIZAÇÃO 05 RAMP E PISO | | |
| PROJETO BÁSICO: WANDESON PAULINO DA SILVA - RNP 0621531944 | ESCALA: INDICADA | REVISÃO: |
| DESENHO TÉCNICO: WANDESON PAULINO DA SILVA - RNP 0621531944 | DATA: FEVEREIRO/ 2024 | PRANCHA: 01/03 |
| OBS: 1. OS DIREITOS AUTORAIS DESTES PROJETOS SÃO RESERVADOS POR LEI. SEU USO INDEVIDO É DESAUTORIZADO E ESTÁ À PENALIDADE. 2. É VETADA A REPRODUÇÃO DESTES PROJETOS, PARA OUTRO FIM, QUE NÃO O DE EXECUÇÃO DO MESMO PELO CLIENTE. 3. QUALQUER MODIFICAÇÃO NESTE PROJETO DEVE SER COMUNICADA COM ANTECEDÊNCIA E AUTORIZADA PELO AUTOR. | | |



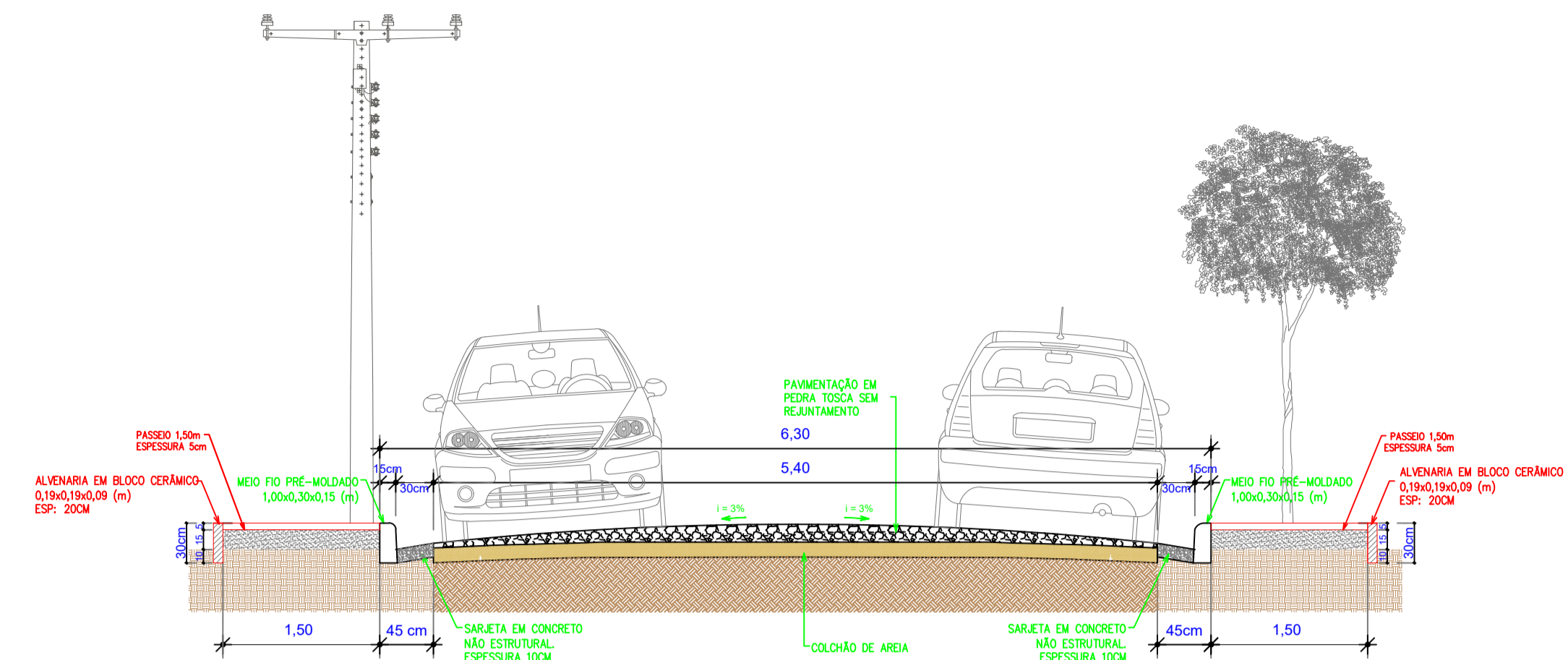
SÃO GERÔNIMO (TRECHO II)

VELOCIDADE MÁXIMA PERMITIDA R-19



04 DET. SINALIZAÇÃO
ESCALA — 1 : 25

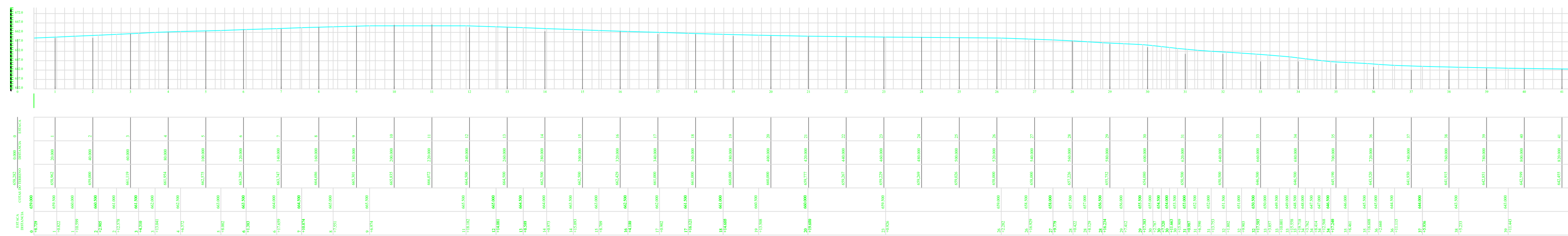
01 PLANTA BAIXA
ESCALA — 1 : S/ESC



03 SEÇÃO TRANSVERSAL
ESCALA — 1 : S/ESC

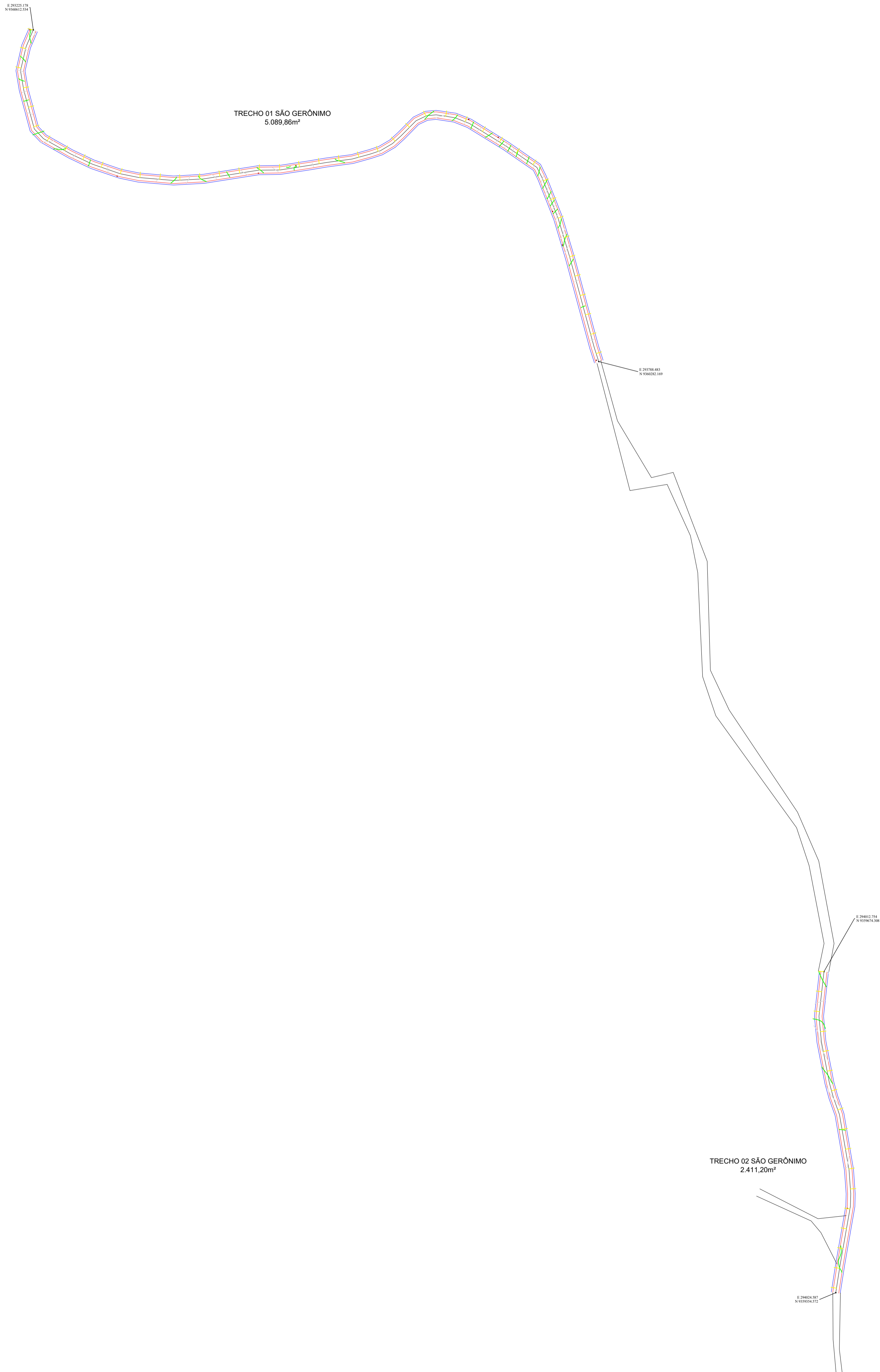



05 DET. RAMPA E PISO
ESCALA — 1 : 50



02 PERFIL
ESCALA — 1 : S/ESC

| REVISÃO | DATA | OBSERVAÇÕES |
|--|----------------------------------|--------------------------|
| | | |
| APROVAÇÃO: | | PROJETO BÁSICO: |
| OBJETO: PROJETO BÁSICO DE PAVIMENTAÇÃO EM PEDRA TOSCA | | |
| PROPRIETÁRIO: PREFEITURA MUNICIPAL DE QUITERIANÓPOLIS | | |
| ENDEREÇO: LOCALIDADE DE SÃO GERÔNIMO S.D.O 01, (TRECHO II) - QUITERIANÓPOLIS / CE | | |
| CONTEUDO: 01 PLANTA BAIXA 02 PERFIL 03 SEÇÃO TRANSVERSAL 04 DET. SINALIZAÇÃO 05 RAMPA E PISO | | |
| PROJETO BÁSICO: WANDESON PAULINO DA SILVA - RNP 0621531944 | ESCALA: INDICADA | REVISÃO: |
| DESENHO TÉCNICO: WANDESON PAULINO DA SILVA - RNP 0621531944 | DATA: FEVEIREIRO/ 2024 | PRANCHA: 02/03 |
| OBS: 1. OS DIREITOS AUTORAIS DESTES PROJETOS SÃO RESERVADOS POR LEI. SEU USO INDEVIDO É DESAUTORIZADO E ESTÁ À PENALIDADE. 2. É VETADA A REPRODUÇÃO DESTES PROJETOS, PARA OUTRO FIM, QUE NÃO O DE EXECUÇÃO DO MESMO PELO CLIENTE. 3. QUALQUER MODIFICAÇÃO NESTE PROJETO DEVE SER COMUNICADA COM ANTECEDÊNCIA E AUTORIZADA PELO AUTOR. | | |

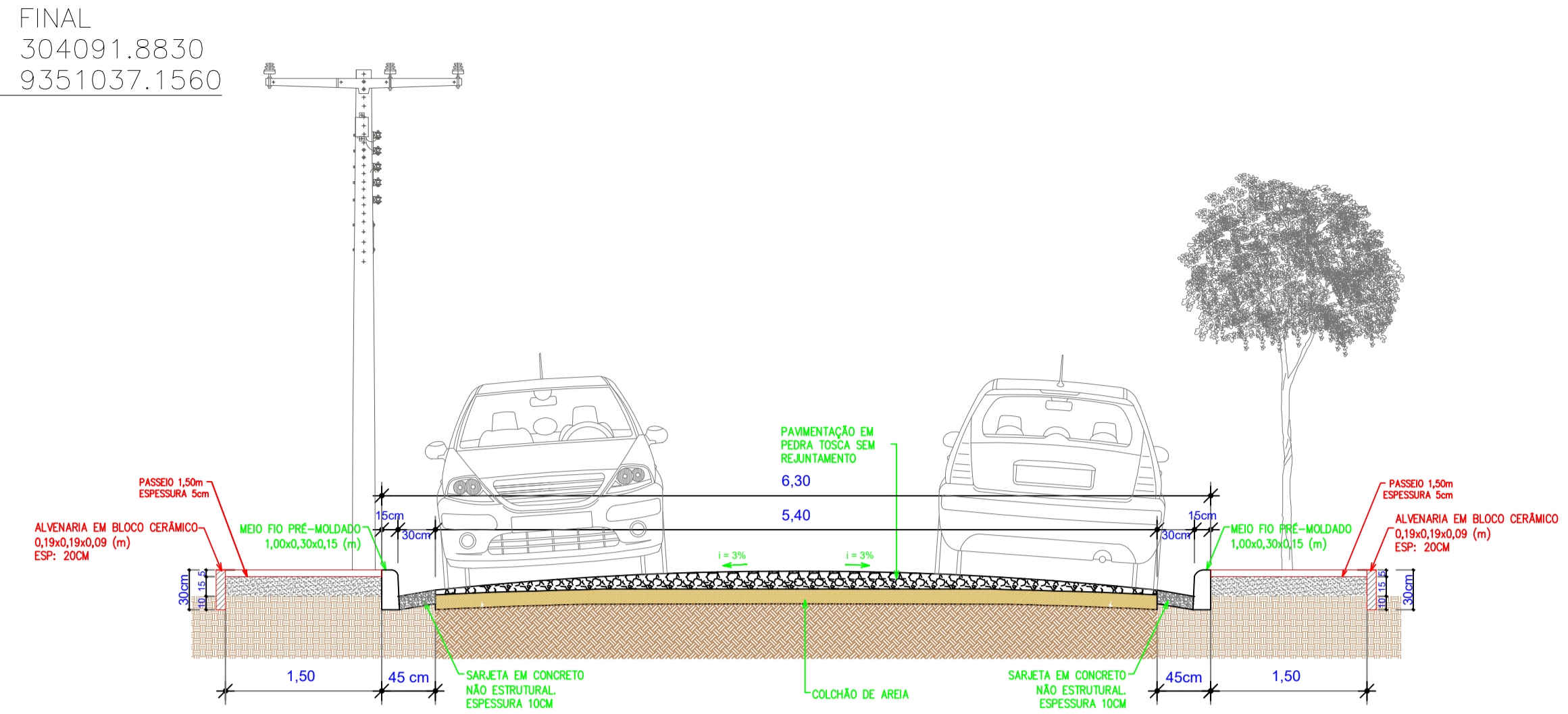
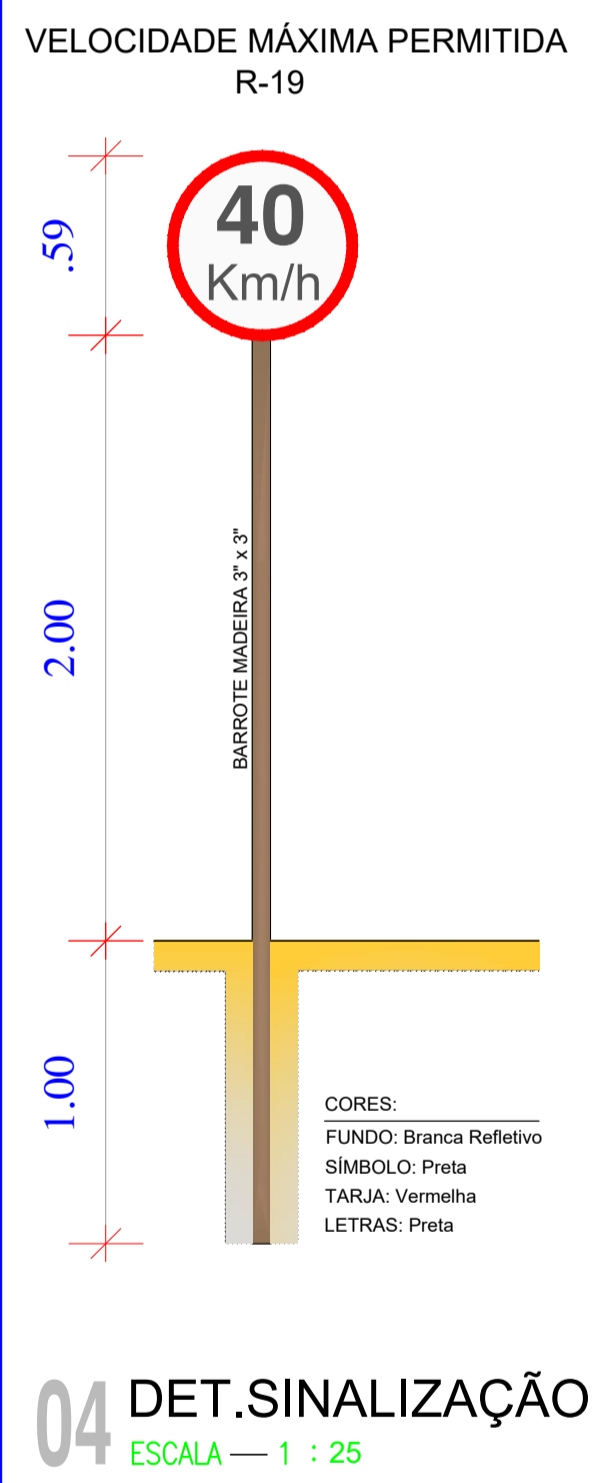
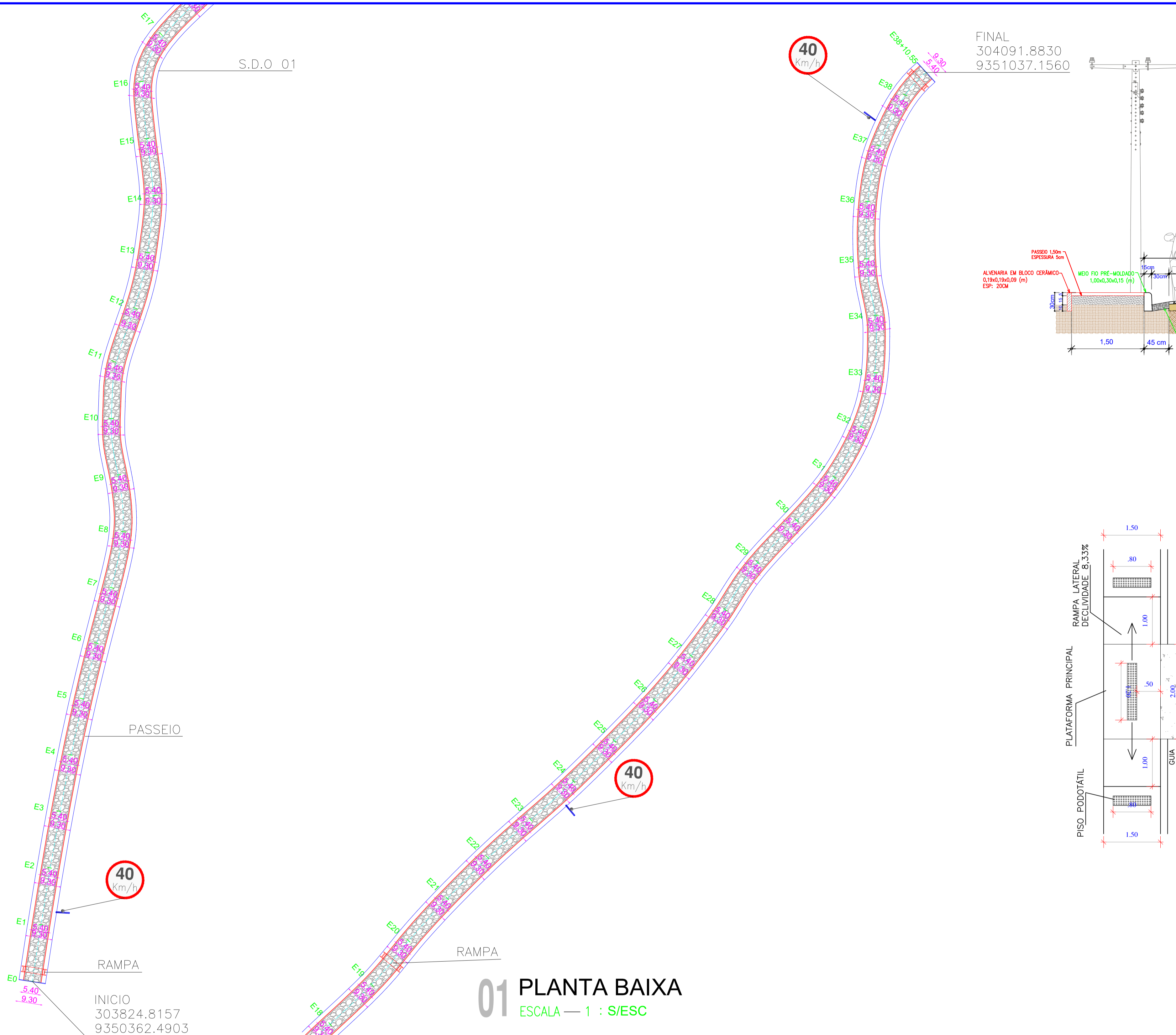



01 PLANTA BAIXA
ESCALA — 1 : S/ESC




02 IMAGEM AEREA
ESCALA — 1 : S/ESC

| REVISÃO | DATA | OBSERVAÇÕES |
|--|------------------------|-----------------|
| | | |
| APROVAÇÃO: | | PROJETO BÁSICO: |
| | | |
| OBJETO: | | |
| PROJETO BÁSICO DE PAVIMENTAÇÃO EM PEDRA TOSCA | | |
| PROPRIETÁRIO: | | |
| PREFEITURA MUNICIPAL DE QUITERIANÓPOLIS | | |
| ENDEREÇO: | | |
| LOCALIDADE DE SÃO GERÔNIMO - QUITERIANÓPOLIS / CE | | |
| CONTEUDO: | | |
| <ul style="list-style-type: none"> - 01 PLANTA BAIXA - 02 IMAGEM AEREA | | |
| PROJETO BÁSICO: | ESCALA: | REVISÃO: |
| WANDESON PAULINO DA SILVA - RNP 0621531944 | INDICADA | |
| DESENHO TÉCNICO: | DATA: | PRANCHA: |
| WANDESON PAULINO DA SILVA - RNP 0621531944 | FEVEREIRO/ 2024 | 03/03 |
| OBS: | | |
| <ul style="list-style-type: none"> 1. OS DIREITOS AUTORAIS DESTES PROJETOS SÃO RESERVADOS POR LEI. SEU USO INDEVIDO É DESAUTORIZADO E ESTÁ À PENALIDADE. 2. É VETADA A REPRODUÇÃO DESTES PROJETOS, PARA OUTRO FIM, QUE NÃO O DE EXECUÇÃO DO MESMO PELO CLIENTE. 3. QUALQUER MODIFICAÇÃO NESTE PROJETO DEVE SER COMUNICADO COM ANTECEDÊNCIA E AUTORIZADA PELO AUTOR. | | |

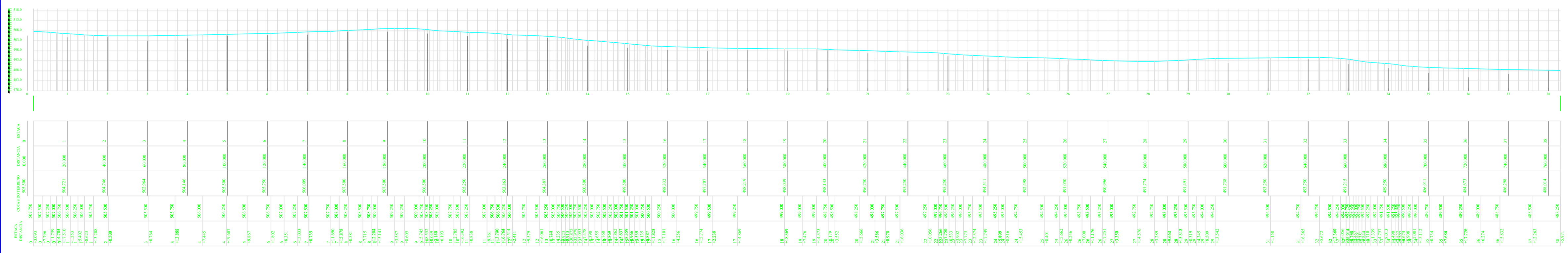


03 SEÇÃO TRANSVERSAL
ESCALA — 1 : S/ESC




05 DET. RAMPA E PISO
ESCALA — 1 : 50

01 PLANTA BAIXA
ESCALA — 1 : S/ESC



02 PERFIL
ESCALA — 1 : S/ESC

| REVISÃO | DATA | OBSERVAÇÕES |
|--|------------------------|-----------------|
| | | |
| APROVAÇÃO: | | PROJETO BÁSICO: |
| | | |
| OBJETO: | | |
| PROJETO BÁSICO DE PAVIMENTAÇÃO EM PEDRA TOSCA | | |
| PROPRIETÁRIO: | | |
| PREFEITURA MUNICIPAL DE QUITERIANÓPOLIS | | |
| ENDEREÇO: | | |
| LOCALIDADE DE SAQUINHO, RUA S.D.O 01 - QUITERIANÓPOLIS / CE | | |
| CONTEUDO: | | |
| 01 PLANTA BAIXA | 04 DET. SINALIZAÇÃO | |
| 02 PERFIL | 05 RAMPA E PISO | |
| 03 SEÇÃO TRANSVERSAL | | |
| PROJETO BÁSICO: | ESCALA: | REVISÃO: |
| WANDESON PAULINO DA SILVA - RNP 0621531944 | INDICADA | |
| DESENHO TÉCNICO: | DATA: | PRANCHA: |
| WANDESON PAULINO DA SILVA - RNP 0621531944 | FEVEREIRO/ 2024 | |
| OBS: | | |
| 1. OS DIREITOS AUTORAIS DESTA PROPOSTA SÃO RESERVADOS POR LEI. SEU USO INDEVIDO É DESAUTORIZADO E ESTÁ A PENALIDADE DE 5% (CINCO POR CENTOS) DO VALOR DO PROJETO. 2. É VETADA A REPRODUÇÃO DESTA PROPOSTA PARA OUTRO FIM, QUE NÃO O DE EXECUÇÃO DO MESMO PELO CLIENTE. 3. QUALQUER MODIFICAÇÃO NESTE PROJETO DEVE SER COMUNICADA COM ANTECEDÊNCIA E AUTORIZADA PELO AUTOR. | | |



01 PLANTA BAIXA
ESCALA — 1 : S/ESC



02 IMAGEM AEREA
ESCALA — 1 : S/ESC

| REVISÃO | DATA | OBSERVAÇÕES |
|---------|------|-------------|
| | | |
| | | |

| | |
|------------|-----------------|
| APROVAÇÃO: | PROJETO BÁSICO: |
| | |

| |
|--|
| OBJETO: |
| PROJETO BÁSICO DE PAVIMENTAÇÃO EM PEDRA TOSCA |


| |
|--|
| PROPRIETÁRIO: |
| PREFEITURA MUNICIPAL DE QUITERIANÓPOLIS |

| |
|--|
| ENDEREÇO: |
| LOCALIDADE DE SAQUINHO - QUITERIANÓPOLIS / CE |

| |
|-------------------|
| CONTEUDO: |
| - 01 PLANTA BAIXA |
| - 02 IMAGEM AEREA |

| | | |
|---|------------------------|--------------|
| PROJETO BÁSICO: | ESCALA: | REVISÃO: |
| WANDESON PAULINO DA SILVA - RNP 0621531944 | INDICADA | |
| DESENHO TÉCNICO: | DATA: | PRANCHA: |
| WANDESON PAULINO DA SILVA - RNP 0621531944 | FEVEREIRO/ 2024 | 02/02 |

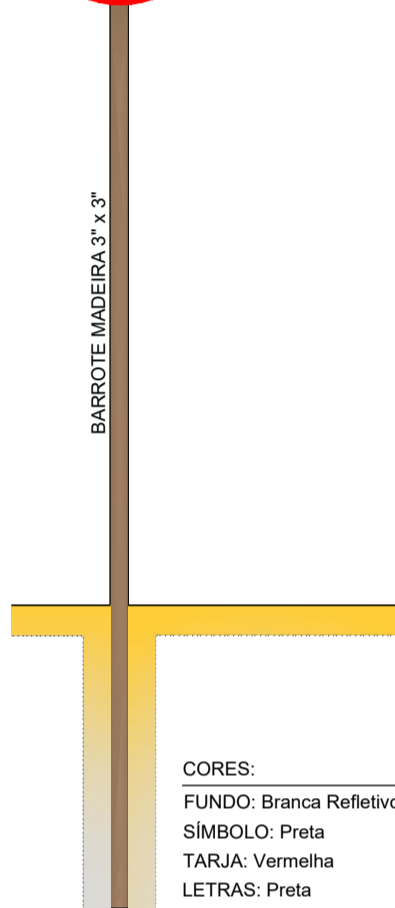
OBS:
1. OS DIREITOS AUTORAIS DESTES PROJETOS SÃO RESERVADOS POR LEI. SEU USO INDEVIDO É DESAUTORIZADO E ESTÁ À PENALIDADE.
2. É VETADA A REPRODUÇÃO DESTES PROJETOS, PARA OUTRO FIM, QUE NÃO O DE EXECUÇÃO DO MESMO PELO CLIENTE.
3. QUALQUER MODIFICAÇÃO NESTE PROJETO DEVE SER COMUNICADA COM ANTECEDÊNCIA E AUTORIZADA PELO AUTOR.



VELOCIDADE MÁXIMA PERMITIDA
R-19

40
Km/h

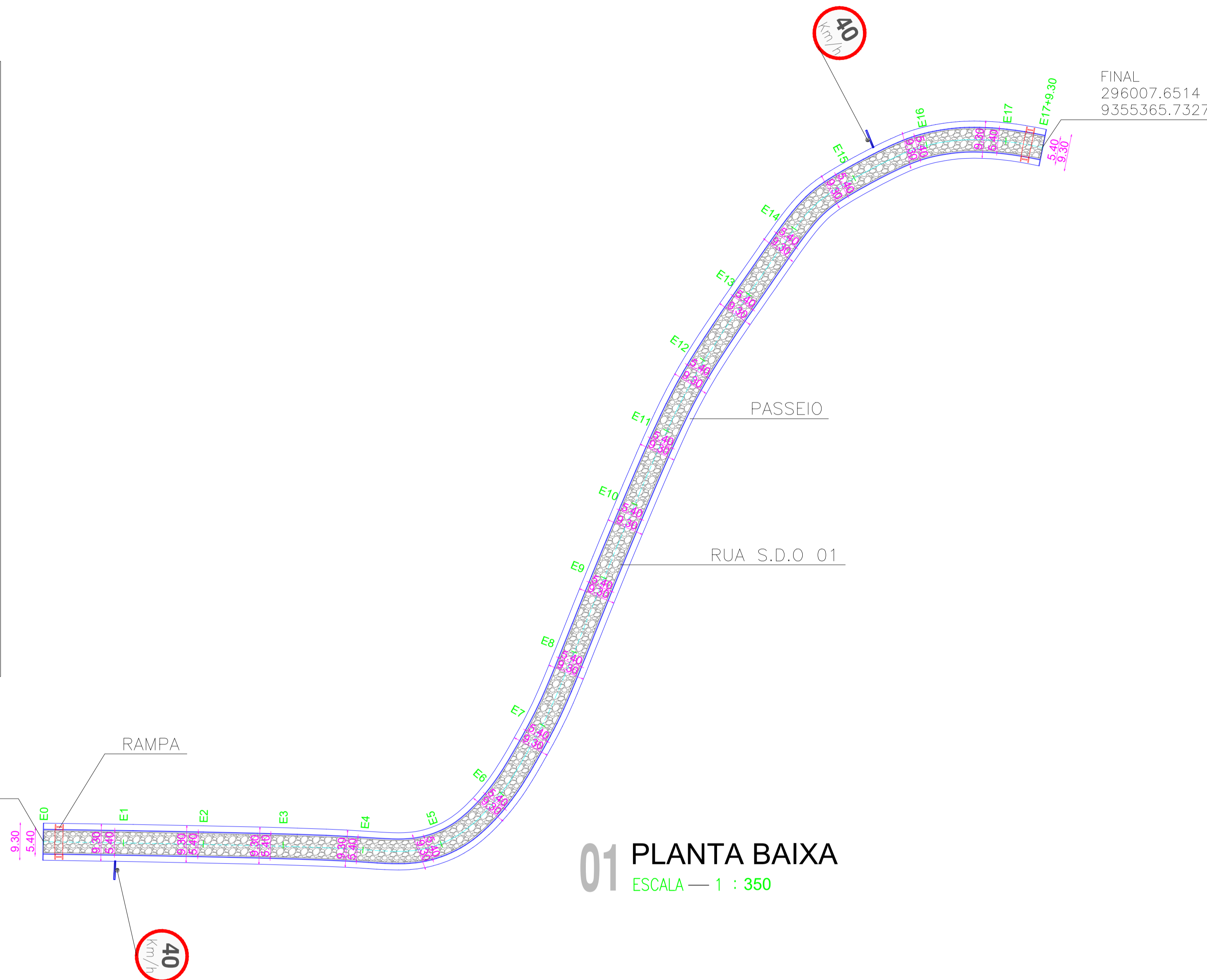
0.60
2.00
1.00



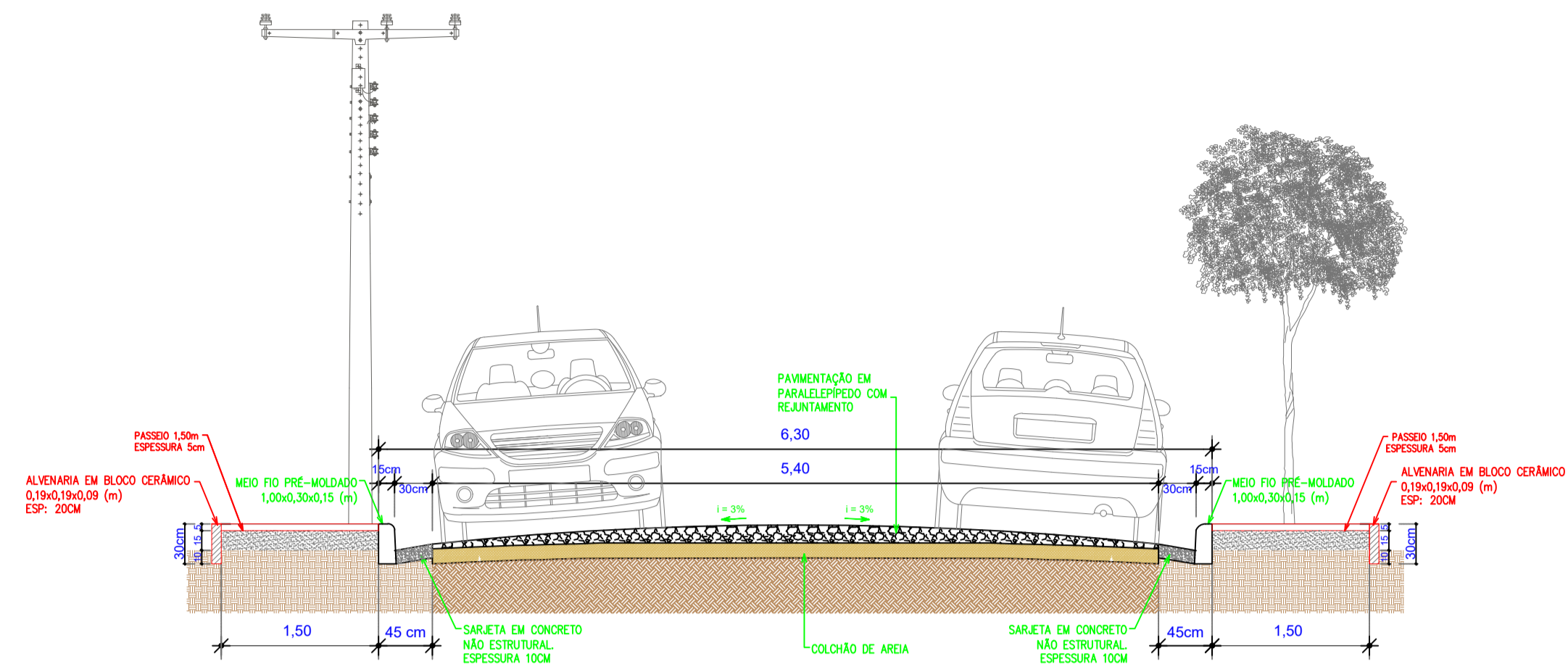
CORES:
FUNDO: Branco Refletivo
SÍMBOLO: Preta
TARJA: Vermelha
LETRAS: Preta

04 DET.SINALIZAÇÃO
ESCALA — 1 : 25

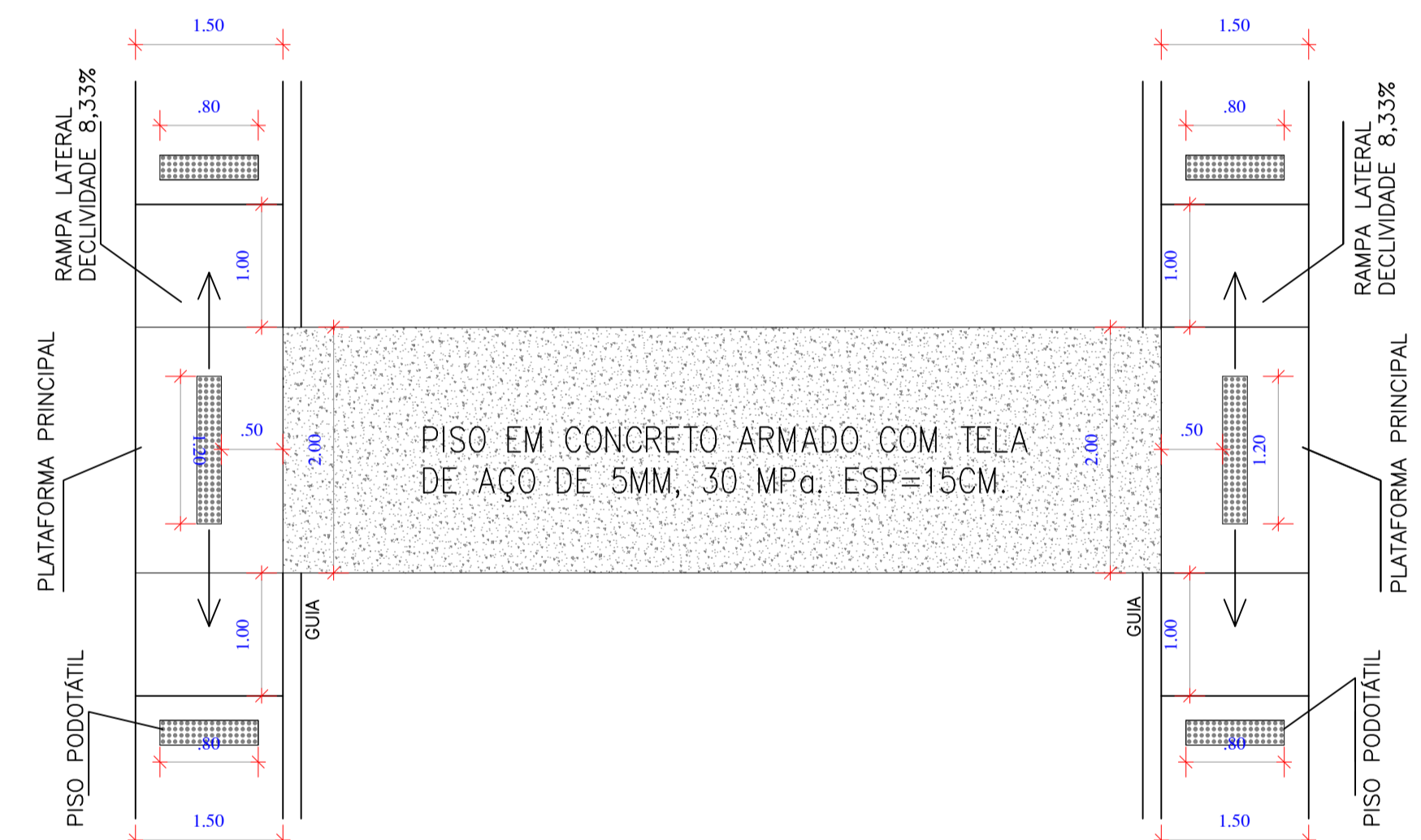
INICIO
295757.7225
9355192.6823



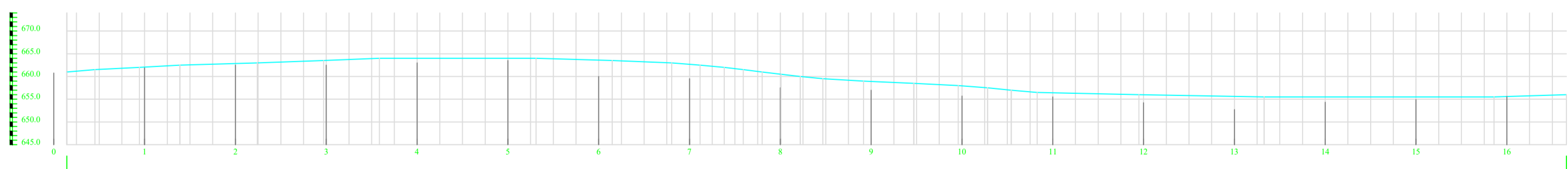
01 PLANTA BAIXA
ESCALA — 1 : 350



03 SEÇÃO TRANSVERSAL
ESCALA — 1 : S/ESC



05 DET.RAMPA E PISO
ESCALA — 1 : 50




02 PERFIL
ESCALA — 1 : S/ESC

| ESTACIA | COTA SUPERIOR | DEBANDA | ESTACIA |
|---------|---------------|---------|---------|
| 0 | 661.000 | 0.000 | 0 |
| 1 | 661.000 | 0.000 | 1 |
| 2 | 661.000 | 0.000 | 2 |
| 3 | 661.000 | 0.000 | 3 |
| 4 | 661.000 | 0.000 | 4 |
| 5 | 661.000 | 0.000 | 5 |
| 6 | 661.000 | 0.000 | 6 |
| 7 | 661.000 | 0.000 | 7 |
| 8 | 661.000 | 0.000 | 8 |
| 9 | 661.000 | 0.000 | 9 |
| 10 | 661.000 | 0.000 | 10 |
| 11 | 661.000 | 0.000 | 11 |
| 12 | 661.000 | 0.000 | 12 |
| 13 | 661.000 | 0.000 | 13 |
| 14 | 661.000 | 0.000 | 14 |
| 15 | 661.000 | 0.000 | 15 |
| 16 | 661.000 | 0.000 | 16 |

| REVISÃO | DATA | OBSERVAÇÕES |
|---|------------------------|--|
| | | |
| APROVAÇÃO: | | PROJETO BÁSICO: |
| OBJETO: | | PROJETO BÁSICO DE PAVIMENTAÇÃO EM PEDRA TOSCA |
| PROPRIETÁRIO: | | PREFEITURA MUNICIPAL DE QUITERIANÓPOLIS |
| ENDEREÇO: | | LOCALIDADE DE SOBRADO, RUA S.D.O 01 - QUITERIANÓPOLIS / CE |
| CONTEUDO: | | 01 PLANTA BAIXA 02 PERFIL 03 SEÇÃO TRANSVERSAL 04 DET. SINALIZAÇÃO 05 RAMPA E PISO |
| PROJETO BÁSICO: | ESCALA: | REVISÃO: |
| WANDESON PAULINO DA SILVA - RNP 0621531944 | INDICADA | |
| DESENHO TÉCNICO: | DATA: | PRANCHA: |
| WANDESON PAULINO DA SILVA - RNP 0621531944 | FEVEREIRO/ 2024 | 01/02 |

OBS:
1. OS DIREITOS AUTORAIS DESTA PROPOSTA SÃO RESERVADOS POR LEI. SEU USO INDEBIDO É DESAUTORIZADO E ESTÁ À PENALIDADE
2. É VETADA A REPRODUÇÃO DESTA PROPOSTA, PARA OUTRO FIM, QUE NÃO O DE EXECUÇÃO DO MESMO PELO CLIENTE.
3. QUALQUER MODIFICAÇÃO NESTE PROJETO DEVE SER COMUNICADA COM ANTECEDÊNCIA E AUTORIZADA PELO AUTOR.



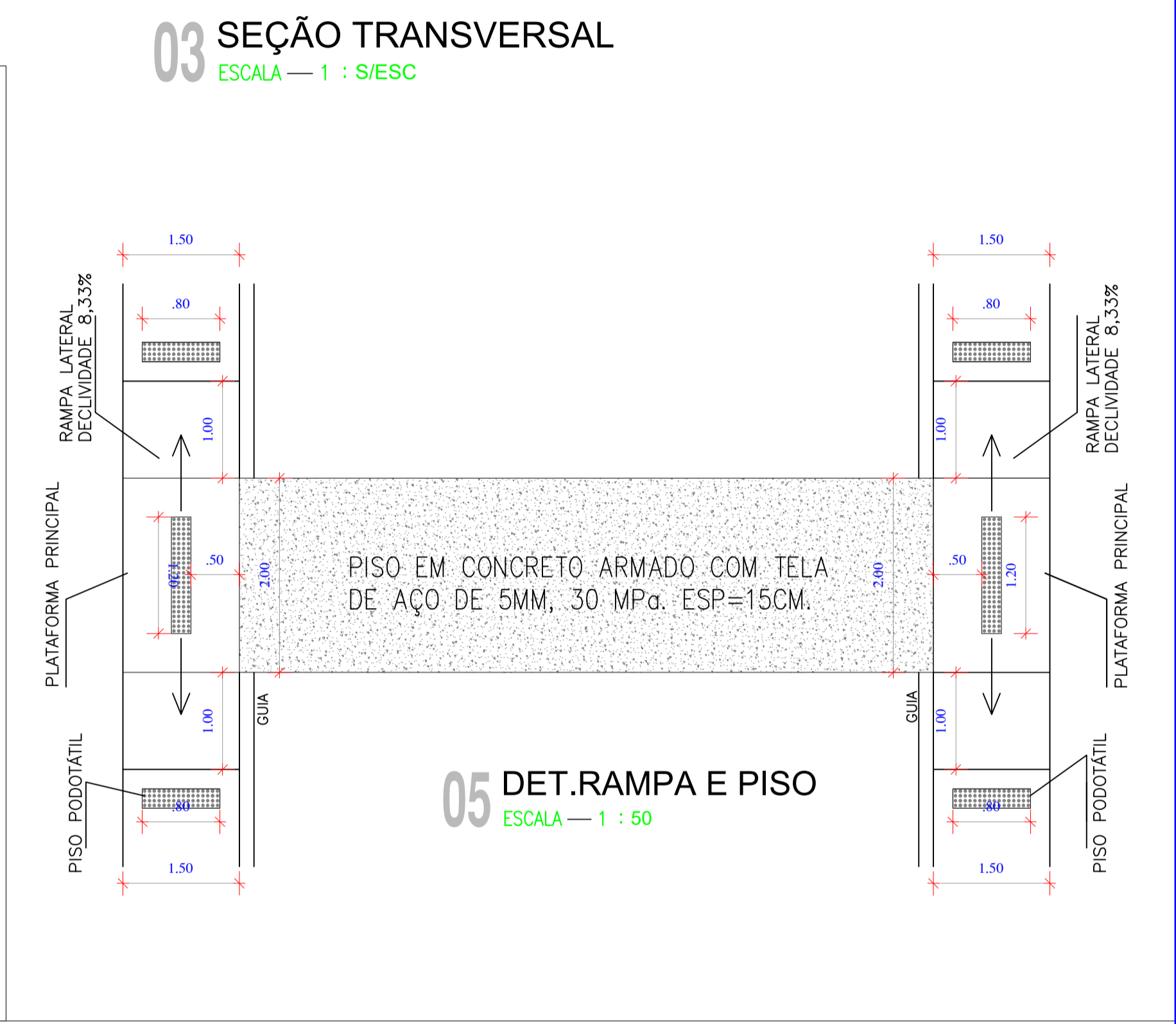
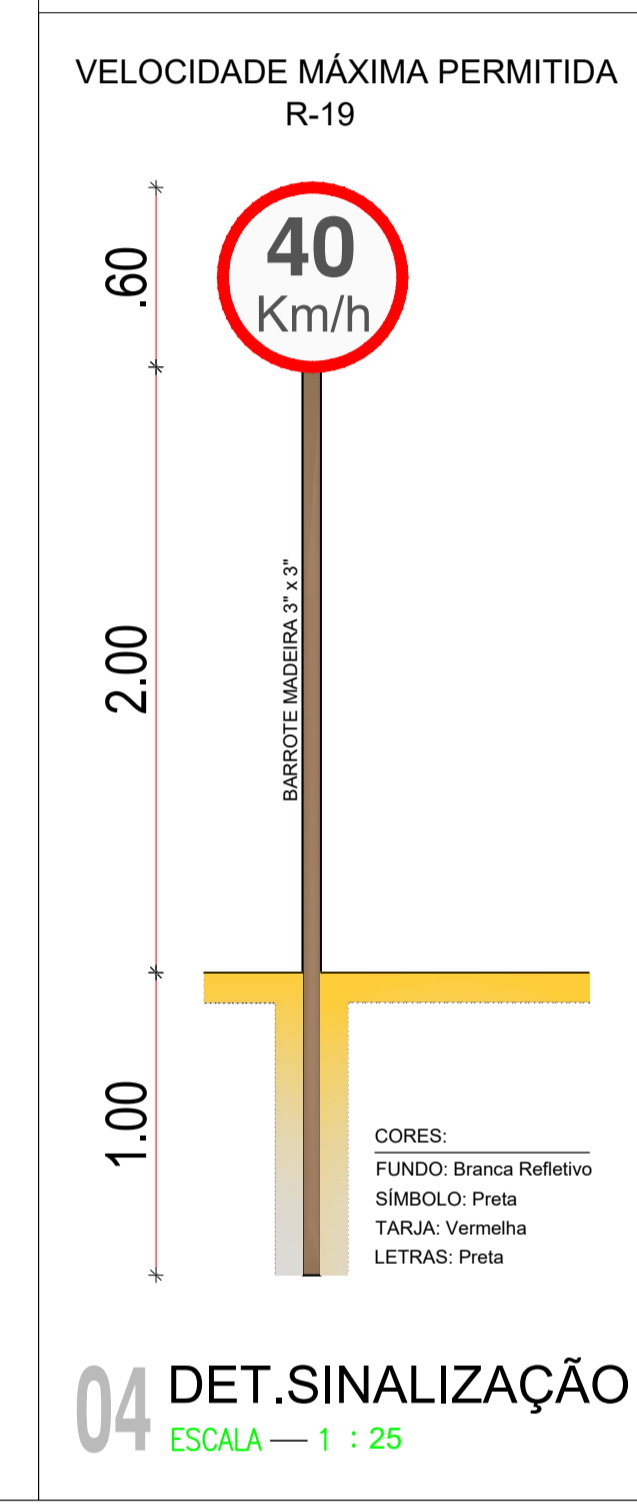
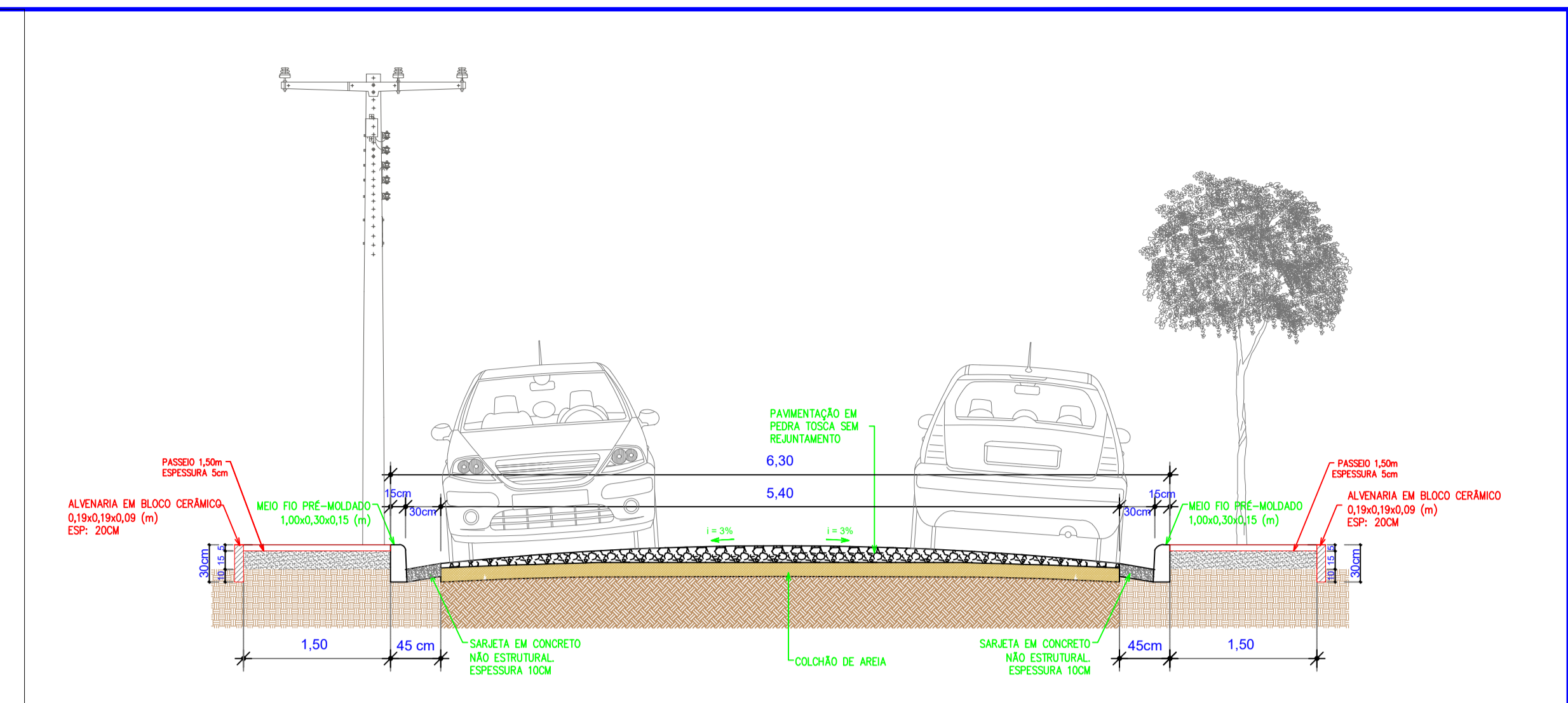
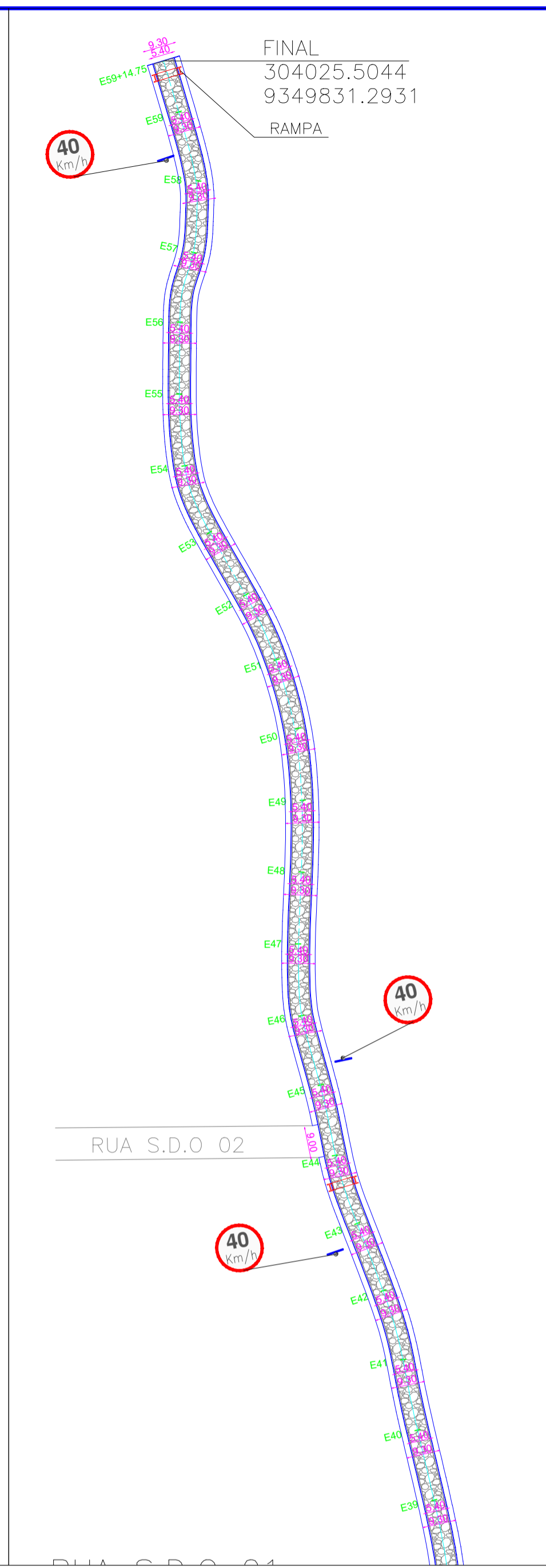
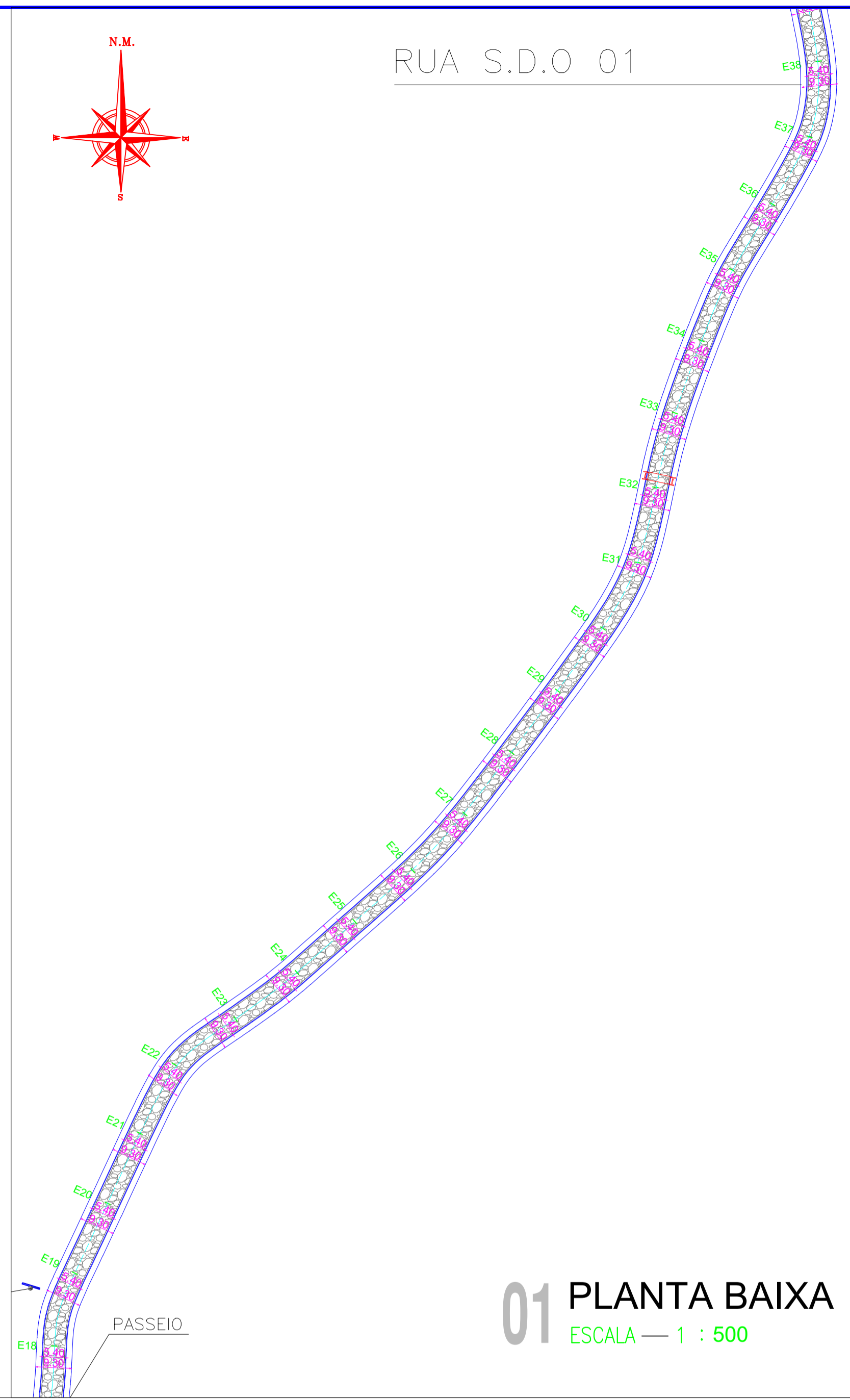
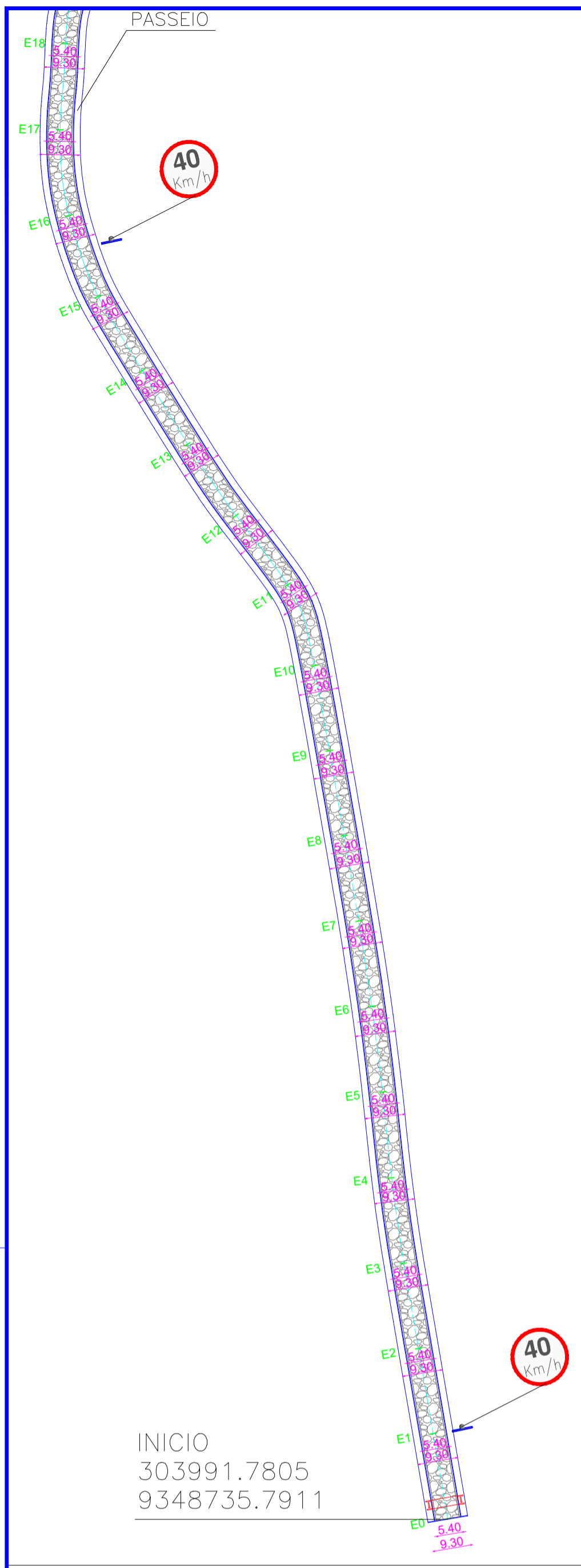
LOCALIDADE SOBRADO




02 IMAGEM AEREA
 ESCALA — 1 : S/ESC

01 PLANTA BAIXA
 ESCALA — 1 : S/ESC

| REVISÃO | DATA | OBSERVAÇÕES |
|---|-------------------------|-----------------|
| | | |
| APROVAÇÃO: | | PROJETO BÁSICO: |
| | | |
| OBJETO: | | |
| PROJETO BÁSICO DE PAVIMENTAÇÃO EM PEDRA TOSCA | | |
| PROPRIETÁRIO: | | |
| PREFEITURA MUNICIPAL DE QUITERIANÓPOLIS | | |
| ENDEREÇO: | | |
| LOCALIDADE DE SOBRADO - QUITERIANÓPOLIS / CE | | |
| CONTEUDO: | | |
| . 01 PLANTA BAIXA _____ . 02 IMAGEM AEREA _____ | | |
| PROJETO BÁSICO: | ESCALA: | REVISÃO: |
| WANDESON PAULINO DA SILVA - RNP 0621531944 | INDICADA | |
| DESENHO TÉCNICO: | DATA: | PRANCHA: |
| WANDESON PAULINO DA SILVA - RNP 0621531944 | FEVEREIRO / 2024 | 02/02 |
| <small> OBS: 1. OS DIREITOS AUTORAIS DESTES PROJETOS SÃO RESERVADOS POR LEI. SEU USO INDEVIDO É DESAUTORIZADO E ESTÁ À PENALIDADE. 2. É VETADA A REPRODUÇÃO DESTES PROJETOS, PARA OUTRO FIM, QUE NÃO O DE EXECUÇÃO DO MESMO PELO CLIENTE. 3. QUALQUER MODIFICAÇÃO NESTE PROJETO DEVE SER COMUNICADO COM ANTECEDÊNCIA E AUTORIZADA PELO AUTOR. </small> | | |



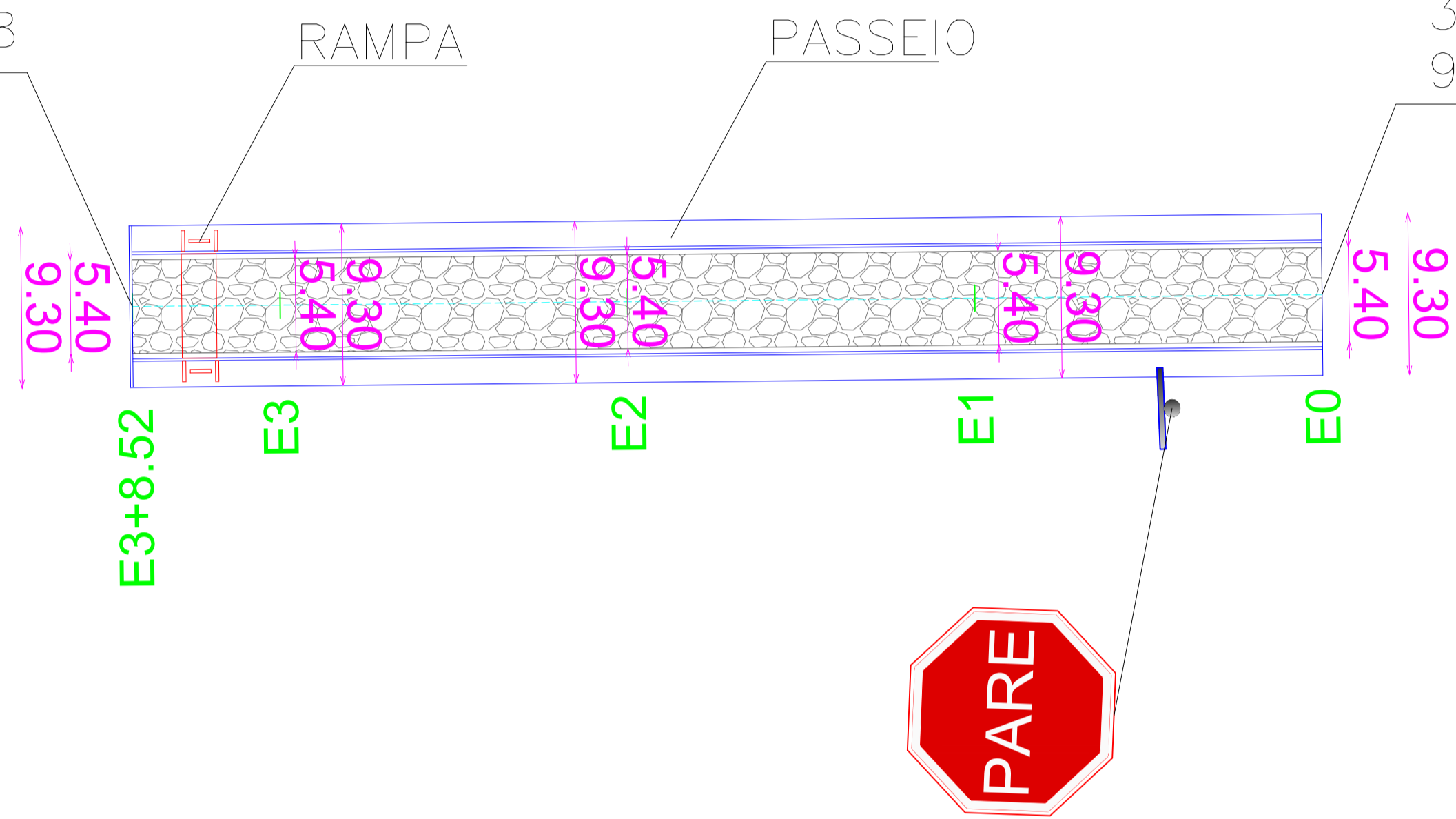
| REVISÃO | DATA | OBSERVAÇÕES |
|--|----------------------------------|--------------------------|
| | | |
| APROVAÇÃO: | | PROJETO BÁSICO: |
| OBJETO: PROJETO BÁSICO DE PAVIMENTAÇÃO EM PEDRA TOSCA | | |
| PROPRIETÁRIO: PREFEITURA MUNICIPAL DE QUITERIANÓPOLIS | | |
| ENDEREÇO: LOCALIDADE DE TIMBAUBA, RUA S.D.O 01 - QUITERIANÓPOLIS / CE | | |
| CONTEUDO: 01 PLANTA BAIXA 02 PERFIL 03 SEÇÃO TRANSVERSAL 04 DET. SINALIZAÇÃO 05 RAMPA E PISO | | |
| PROJETO BÁSICO: WANDESON PAULINO DA SILVA - RNP 0621531944 | ESCALA: INDICADA | REVISÃO: |
| DESENHO TÉCNICO: WANDESON PAULINO DA SILVA - RNP 0621531944 | DATA: FEVEREIRO / 2024 | PRANCHA: 01/03 |
| OBS: 1. OS DIREITOS AUTORAIS DESTES PROJETOS SÃO RESERVADOS POR LEI. SEU USO INDEVIDO É DESAUTORIZADO E ESTÁ À PENALIDADE. 2. É VETADA A REPRODUÇÃO DESTES PROJETOS, PARA OUTRO FIM, QUE NÃO O DE EXECUÇÃO DO MESMO PELO CLIENTE. 3. QUALQUER MODIFICAÇÃO NESTE PROJETO DEVE SER COMUNICADA COM ANTECEDÊNCIA E AUTORIZADA PELO AUTOR. | | |



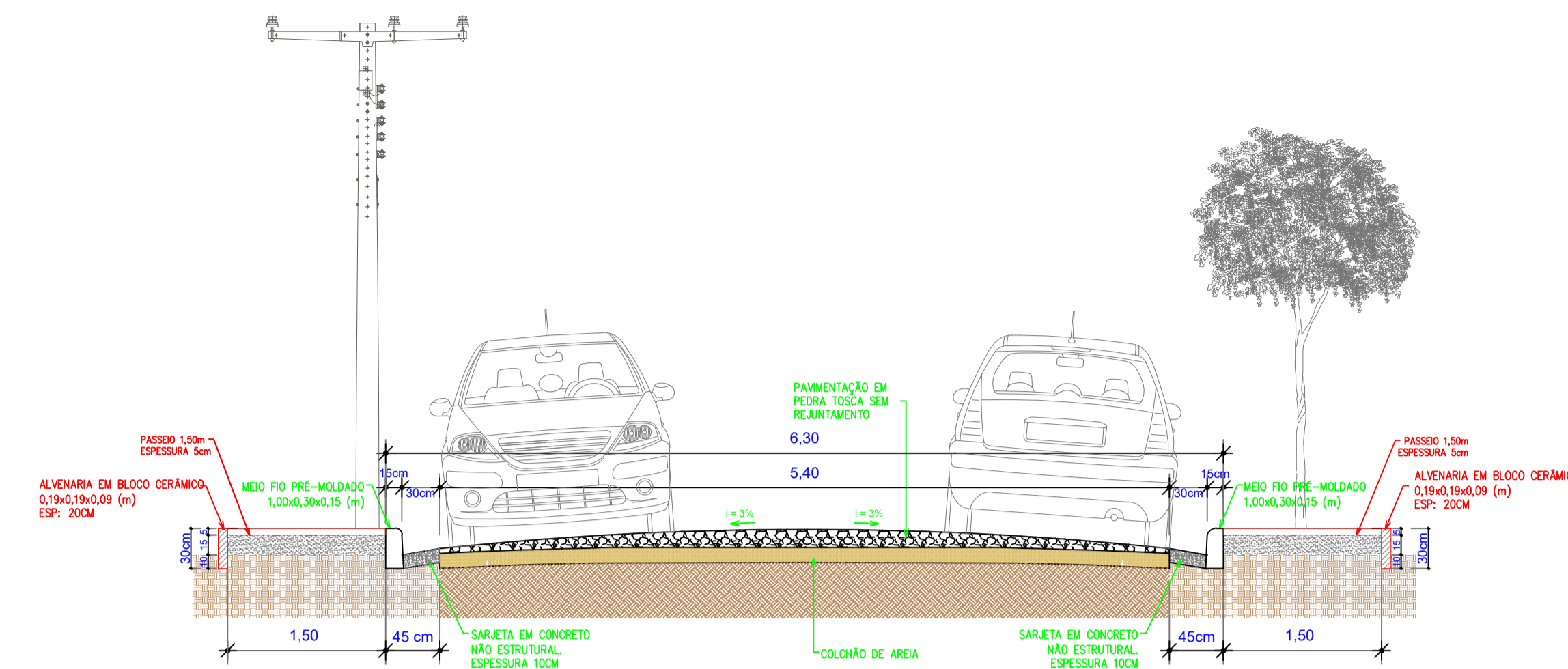
RUA S.D.O 02

FINAL
304000.9574
9349529.1648

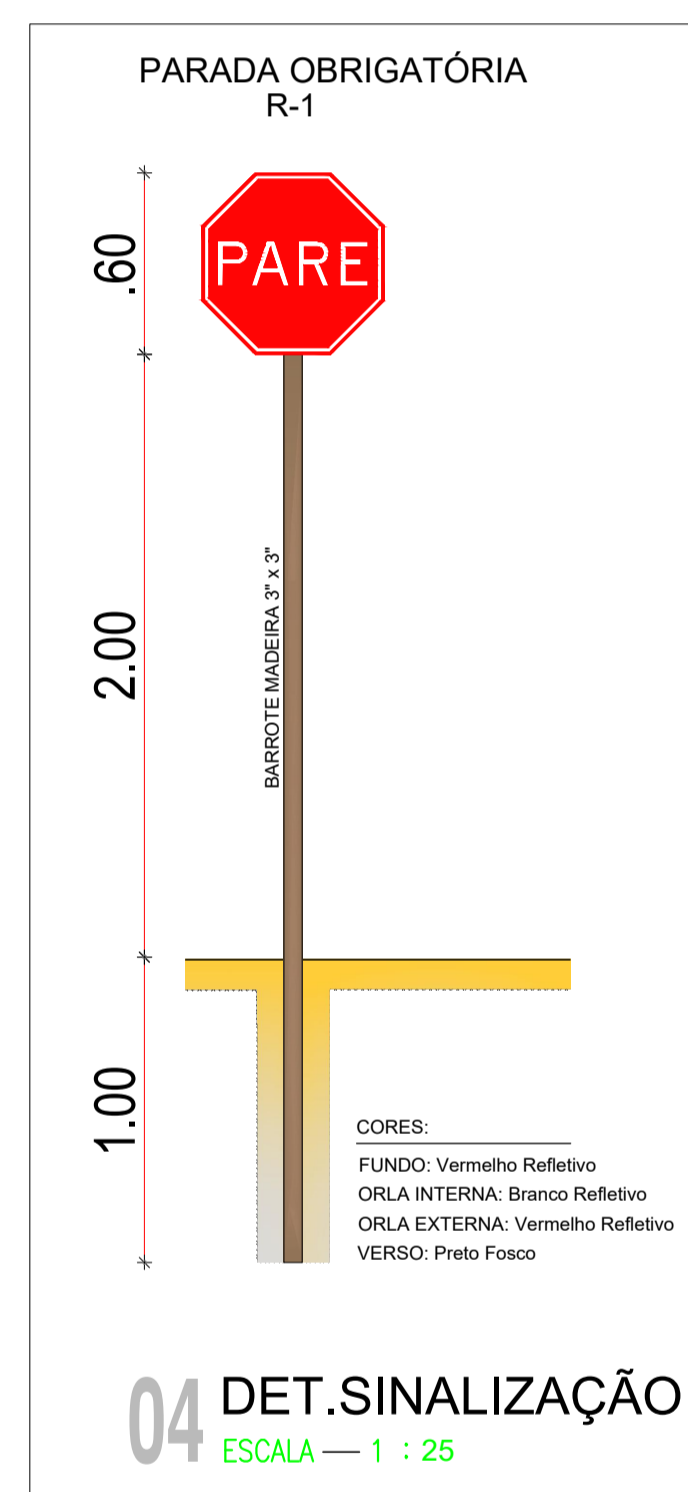
INICIO
304064.3816
9349529.8019



01 PLANTA BAIXA
ESCALA — 1 : 500



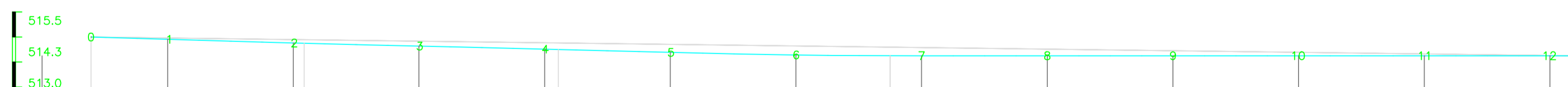
03 SEÇÃO TRANSVERSAL
ESCALA — 1 : 5/ESC



04 DET. SINALIZAÇÃO
ESCALA — 1 : 25




05 DET. RAMPA E PISO
ESCALA — 1 : 50



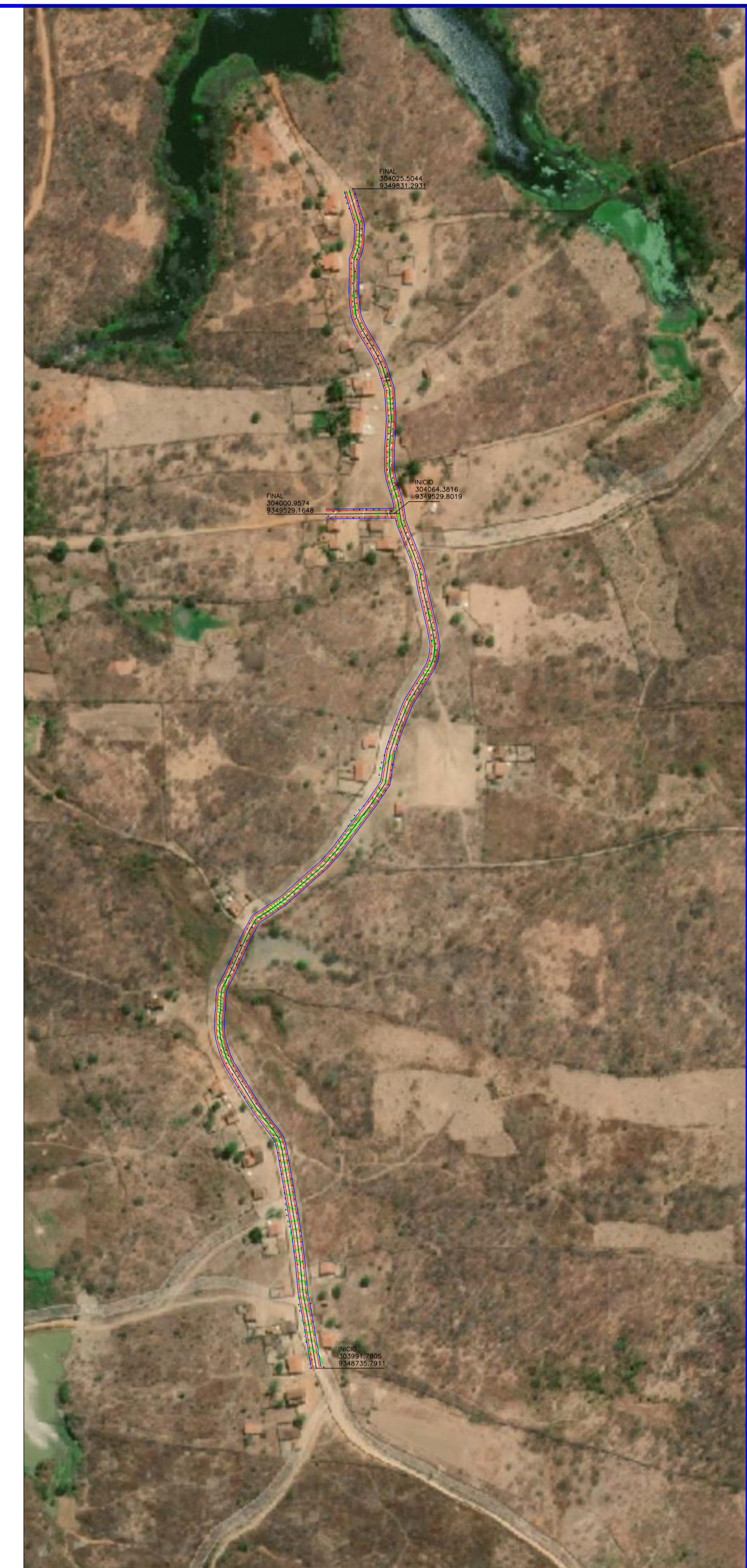
| ESTACA DISTANCIA | 0 | 1 | 2 | 3 | 4 | 5 | 6 | 7 | 8 | 9 | 10 | 11 | 12 |
|------------------|---------|---------|---------|---------|---------|---------|---------|---------|---------|---------|---------|---------|---------|
| COTAS DO TERRENO | 514.250 | 514.906 | 514.762 | 514.636 | 514.514 | 514.383 | 514.279 | 514.250 | 514.250 | 514.250 | 514.250 | 514.250 | 514.250 |
| ESTACA | 0 | 5.000 | 10.000 | 15.000 | 20.000 | 25.000 | 30.000 | 35.000 | 40.000 | 45.000 | 50.000 | 55.000 | 60.000 |
| DISTANCIA | 0 | 5.000 | 10.000 | 15.000 | 20.000 | 25.000 | 30.000 | 35.000 | 40.000 | 45.000 | 50.000 | 55.000 | 60.000 |
| ALTURA | +1.950 | | +0.432 | | | | | +3.786 | | | | | +0.931 |

02 PERFIL
ESCALA — 1 : 5/ESC

| REVISÃO | DATA | OBSERVAÇÕES |
|---|----------------------------|-----------------|
| | | |
| APROVAÇÃO: | | PROJETO BÁSICO: |
| OBJETO: PROJETO BÁSICO DE PAVIMENTAÇÃO EM PEDRA TOSCA | | |
| PROPRIETÁRIO: PREFEITURA MUNICIPAL DE QUITERIANÓPOLIS | | |
| ENDEREÇO: LOCALIDADE DE TIMBAUBA, RUA S.D.O 02 - QUITERIANÓPOLIS / CE | | |
| CONTEUDO: 01 PLANTA BAIXA 04 DET. SINALIZAÇÃO 02 PERFIL 05 RAMPA E PISO 03 SEÇÃO TRANSVERSAL | | |
| PROJETO BÁSICO: | ESCALA: INDICADA | REVISÃO: |
| DESENHO TÉCNICO: | DATA: | PRANCHA: |
| OBS: 1. OS DIREITOS AUTORAIS DESTA PROPOSTA SÃO RESERVADOS POR LEI. SEU USO INDEVIDO É DESAUTORIZADO E ESTÁ À PENALIDADE. 2. É VETADA A REPRODUÇÃO DESTA PROPOSTA PARA OUTRO FIM, QUE NÃO O DE EXECUÇÃO DO MESMO PELO CLIENTE. 3. QUALQUER MODIFICAÇÃO NESTE PROJETO DEVE SER COMUNICADA COM ANTECEDÊNCIA E AUTORIZADA PELO AUTOR. | | 02/03 |




01 PLANTA BAIXA
ESCALA — 1 : S/ESC



02 IMAGEM AEREA
ESCALA — 1 : S/ESC

| REVISÃO | DATA | OBSERVAÇÕES |
|--|-----------------|---|
| | | |
| APROVAÇÃO: | | PROJETO BÁSICO: |
| OBJETO: | | PROJETO BÁSICO DE PAVIMENTAÇÃO EM PEDRA TOSCA |
| PROPRIETÁRIO: | | PREFEITURA MUNICIPAL DE QUITERIANÓPOLIS |
| ENDEREÇO: | | LOCALIDADE DE TIMBAUBA - QUITERIANÓPOLIS / CE |
| CONTEUDO: | | 01 PLANTA BAIXA 02 IMAGEM AEREA |
| PROJETO BÁSICO: | ESCALA: | REVISÃO: |
| WANDESON PAULINO DA SILVA - RNP 0621531944 | INDICADA | |
| DESENHO TÉCNICO: | DATA: | PRANCHA: |
| WANDESON PAULINO DA SILVA - RNP 0621531944 | FEVEREIRO/ 2024 | 03/03 |

OBS: 1. OS DIREITOS AUTORAIS DESTES PROJETOS SÃO RESERVADOS POR LEI. SEU USO INDEVIDO É DESAUTORIZADO E ESTÁ À PENALIDADE. 2. É VETADA A REPRODUÇÃO DESTES PROJETOS, PARA OUTRO FIM, QUE NÃO O DE EXECUÇÃO DO MESMO PELO CLIENTE. 3. QUALQUER MODIFICAÇÃO NESTE PROJETO DEVE SER COMUNICADO COM ANTECEDÊNCIA E AUTORIZADA PELO AUTOR.



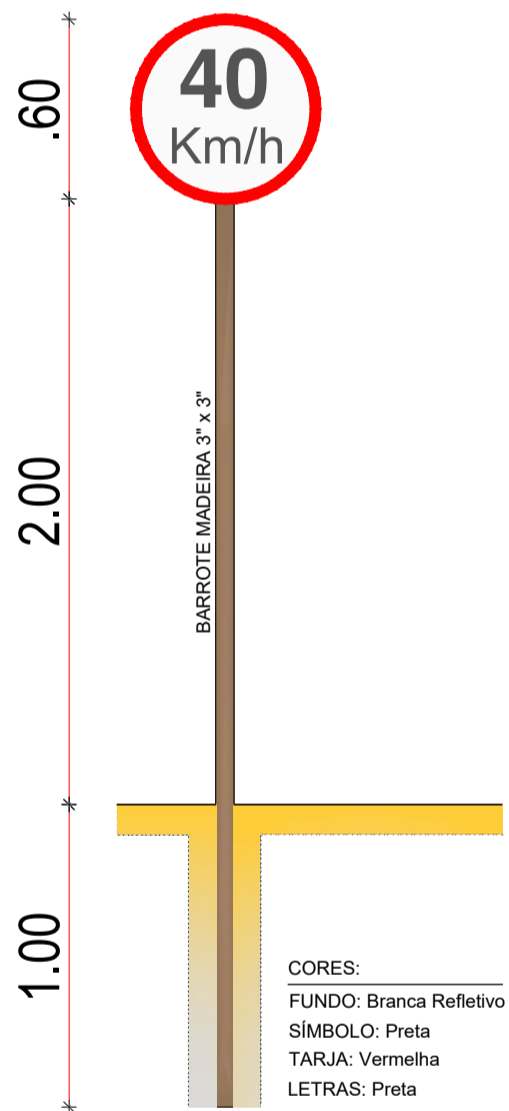
INICIO
305814.5840
9356912.2202



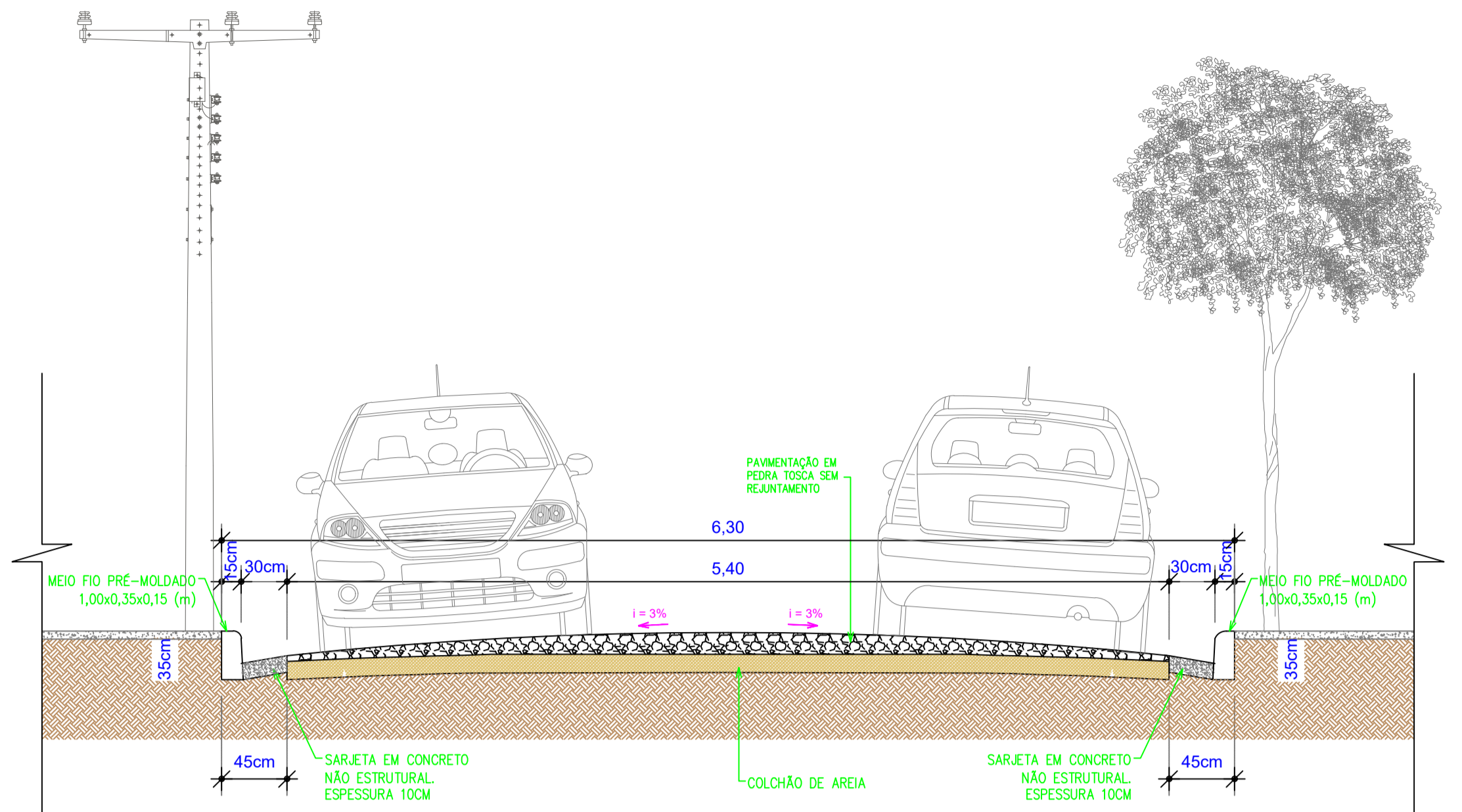
S.D.O 01 TRAPIA

FINAL
306162.7720
9356624.1147

VELOCIDADE MÁXIMA PERMITIDA
R-19



05 DET. SINALIZAÇÃO
ESCALA — 1 : 25

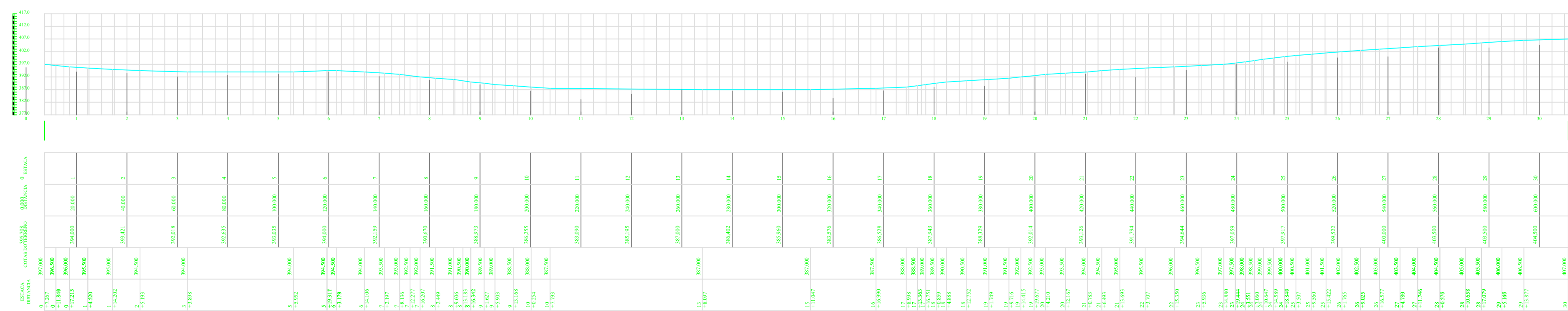


03 SEÇÃO TRANSVERSAL
ESCALA — 1 : 5/ESC



04 IMAGEM AEREA
ESCALA — 1 : 5/ESC

01 PLANTA BAIXA
ESCALA — 1 : 500



02 PERFIL
ESCALA — 1 : 5/ESC

| | | |
|--|-------------------------|-----------------|
| REVISÃO | DATA | OBSERVAÇÕES |
| APROVAÇÃO: | | |
| PROJETO BÁSICO: | | PROJETO BÁSICO: |
| OBJETO: | | |
| PROJETO BÁSICO DE PAVIMENTAÇÃO EM PEDRA TOSCA | | |
| PROPRIETÁRIO: | | |
| PREFEITURA MUNICIPAL DE QUITERIANÓPOLIS | | |
| ENDEREÇO: | | |
| LOCALIDADE DE TRAPIA, RUA S.D.O 01 - QUITERIANÓPOLIS / CE | | |
| CONTEUDO: | | |
| 01 PLANTA BAIXA 02 PERFIL 03 SEÇÃO TRANSVERSAL 04 IMAGEM AEREA 05 DET. SINALIZAÇÃO | | |
| PROJETO BÁSICO: | ESCALA: | REVISÃO: |
| WANDESON PAULINO DA SILVA - RNP 0621531944 | INDICADA | |
| DESENHO TÉCNICO: | DATA: | PRANCHA: |
| WANDESON PAULINO DA SILVA - RNP 0621531944 | FEVEREIRO / 2024 | 01/01 |
| OBS: | | |
| 1. OS DIREITOS AUTORAIS DESTES PROJETOS SÃO RESERVADOS POR LEI. SEU USO INDEVIDO É DESAUTORIZADO E ESTÁ À PENALIDADE 2. É VETADA A REPRODUÇÃO DESTES PROJETOS PARA OUTRO FIM, QUE NÃO O DE EXECUÇÃO DO MESMO PELO CLIENTE. 3. QUALQUER MODIFICAÇÃO NESTE PROJETO DEVE SER COMUNICADA COM ANTECEDÊNCIA E AUTORIZADA PELO AUTOR. | | |